

BADAN PERTANAHAN NASIONAL REPUBLIK INDONESIA




SERTIPIKAT (TANDA BUKTI HAK)



KANTOR PERTANAHAN
KABUPATEN / KOTA
WONOSOBO

11 • 25 • 09 • 06 • 4 • 0000 9

BADAN PERTANAHAN NASIONAL REPUBLIC INDONESIA



BPN RI

SERTIPIKAT

HAK : PAKAI No. 00009

PROVINSI : JAWA TENGAH

KABUPATEN / KOTA : WONOSOBO

KECAMATAN : WONOSOBO

DESA / KELURAHAN : SAMBEK

**KANTOR PERTANAHAN
KABUPATEN / KOTA
WONOSOBO**

DAFTAR ISI AN 307
No. 17511/BPN/2011
DAFTAR ISI AN 208
No. 8962/BPN/2011

11 • 25 • 09 • 06 • 4 • 00009

PENDAFTARAN PERTAMA

Halaman :

<p>a) HAK : PAKAI No. : 00009 Desa / Kel. : SAMBEK Tgl. berakhirnya hak : Untuk jangka waktu selama dipergunakan</p>	<p>f) NAMA PEMEGANG HAK PEMERINTAH KABUPATEN WONOSOBO BERKEDUDUKAN DI WONOSOBO Tanggal lahir / akta pendirian</p>
<p>b) NIB 11.25.09.06.00269 Letak Tanah SAMBEK</p>	<p>g) PEMBUKUAN Wonosobo 9 - 10 - 2011 Kepala Kantor Pertanahan Kabupaten / Kota Wonosobo</p>
<p>c) ASAL HAK 1. Konversi Truk Negara 2. Pemberian hak Dari C.6 P.29 S.IV Bengkak Kebayan II 3. Pemecahan / Pemisahan / Penggabungan bidang</p>	<p>g) PEMBUKUAN Wonosobo 9 - 10 - 2011 Kepala Kantor Pertanahan Kabupaten / Kota Wonosobo BPN RI Kepala Kantor Pertanahan Kabupaten / Kota Wonosobo</p>
<p>d) DASAR PENDAFTARAN 1. Daftar Isian 202 Tgl. No. 2. Surat Keputusan Tgl. 29-09-2011 No. 11-530.2-11.25.4-2011 3. Permohonan Pemecahan / Pemisahan / Penggabungan bidang Tgl. No.</p>	<p>h) PENERBITAN SERTIPIKAT Wonosobo 9 - 10 - 2011 Kepala Kantor Pertanahan Kabupaten / Kota Wonosobo SUCENG PURWADI, A.Pmh, MSi NIP 19630721 198403 1 003</p>
<p>e) SURAT UKUR Tgl. 06-10-2011 No. 00032/Sambek/2011 Luas. 1,548 m²</p>	<p>h) PENERBITAN SERTIPIKAT Wonosobo 9 - 10 - 2011 Kepala Kantor Pertanahan Kabupaten / Kota Wonosobo SUCENG PURWADI, A.Pmh, MSt NIP 19630721 198403 1 003</p>
<p>i) PENUNJUK - Digunakan untuk Pertanian - Hak Pakai ini tidak boleh digunakan untuk tujuan lain / dialihkan Haknya, tanpa ijin tertulis dari Kepala Kantor Pertanahan Kabupaten Wonosobo</p>	<p>h) PENERBITAN SERTIPIKAT Wonosobo 9 - 10 - 2011 Kepala Kantor Pertanahan Kabupaten / Kota Wonosobo SUCENG PURWADI, A.Pmh, MSt NIP 19630721 198403 1 003</p>



BJ 471951

11 • 25 • 09 • 06 • 4 • 00009

DAFTAR ISIAN 207

NIB : 11.25.09.06.00269

SURAT UKUR

Nomor : 00032/Sambek/2011

SEBIDANG TANAH TERLETAK DALAM

Provinsi : Jawa Tengah

Kabupaten / Kota : Wonosobo

Kecamatan : Wonosobo

Desa / Kelurahan : Sambek

Peta : Pendaftaran Nomor Peta Pendaftaran : 49.1-36.068-01-9

Lembar : Kotak : A4

Keadaan Tanah : Sebidang tanah pertanian.

Tanda-tanda batas : Telah terpasang sesuai dengan Peraturan Pemerintah Nomor 24 Tahun 1997 jo Peraturan

Menteri Negara Agraria/ Kepala Badan Pertanahan Nasional Nomor 3 Tahun 1997 Pasal 22 Ayat 1.

Luas : 1.548 m². (Seribu Lima Ratus Empat Puluh Delapan Meter Persegi.)

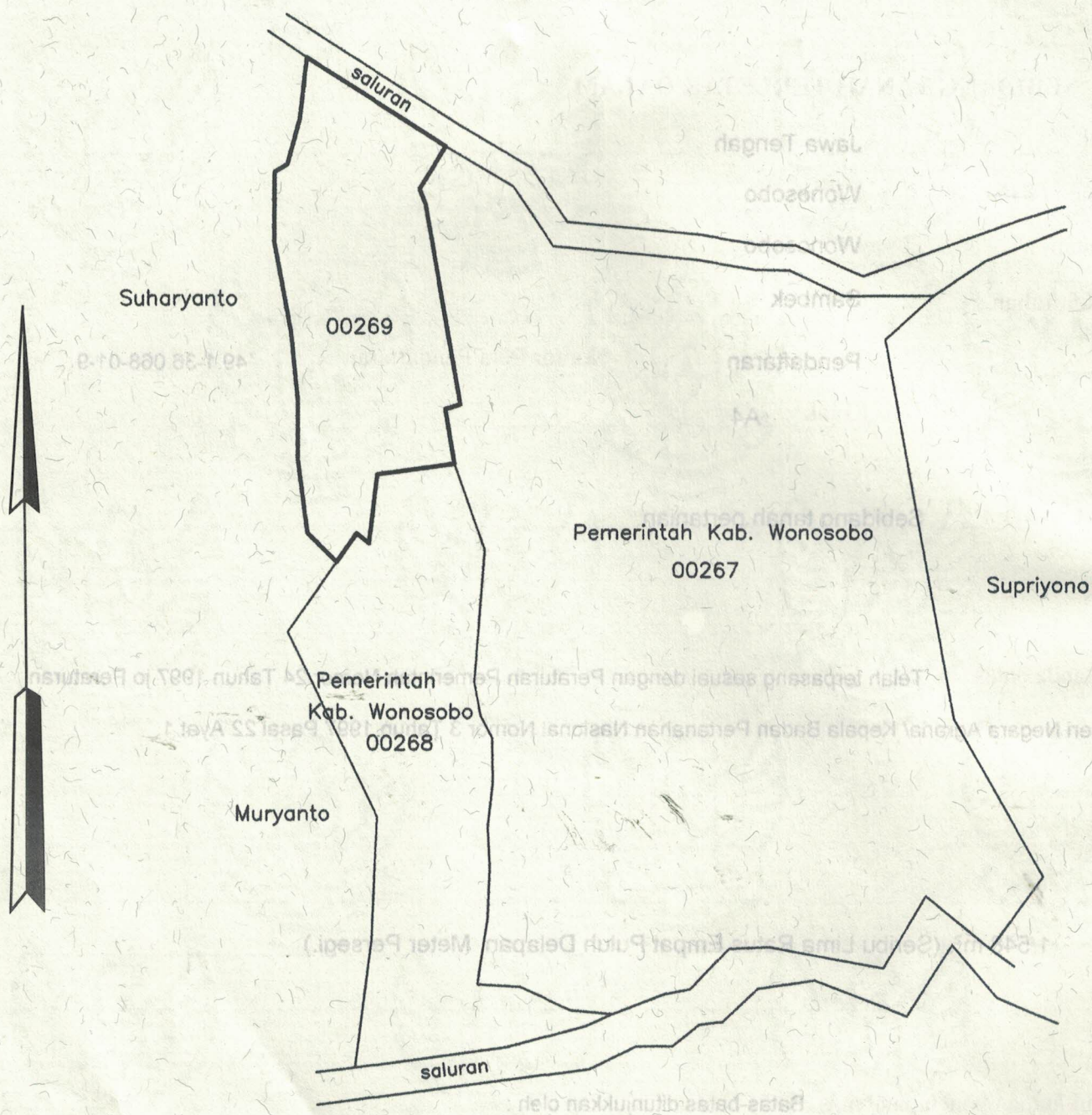
Penunjukan dan penetapan batas Batas-batas ditunjukkan oleh :

DYAH RETNO SULISTYOWATI, SE (pemohon/ kuasa pemohon) dan disetujui oleh pihak-pihak berbatasan.

Ditetapkan dan diukur oleh Sudiyo, S.SiT.



SKALA 1 : 1000



PENJELASAN : **batas tanah ini**

Hal lain - lain : Surat Ukur ini merupakan kutipan dari peta bidang NIB 11.25.09.06.00269

Tanggal 13 - 10 - 2010.

Daftar Isian 302 tgl. 05/10/2011 No. 4012/2011

Daftar Isian 307 tgl. 06/10/2011 No. 16006/2011

Tanggal Penomoran Surat Ukur

UNTUK SERTIPIKAT

Wonosobo

06/10/2011

Wonosobo

19 - 10 - 2011


Kepala Seksi Survei, Pengukuran dan Pemetaan



Kepala Kantor Pertanahan
Kabupaten / Kota
Wonosobo

SUGENG PURWADI, A.Ptnh.M.Si

NIP 19630721 198403 1 003



Kantor Pertanahan
Kabupaten / Kota
Wonosobo

ttd

Ir. MULANA ARBANI

NIP 19670913 199303 1 004

Pemisahan
Lihat surat ukur Penggabungan
Pengganti

Nomor :

Nomor hak :

Dikeluarkan surat ukur		Luas	Nomor hak	Sisa luas
Tanggal	Nomor			

Sisanya diuraikan dalam surat ukur Nomor :

Nomor hak :