

BADAN PERTANAHAN NASIONAL REPUBLIK INDONESIA



SERTIPIKAT (TANDA BUKTI HAK)




KANTOR PERTANAHAN
KABUPATEN / KOTA

WONOSOBO

11 • 25 • 09 • 06 • 4 • 00012

BADAN PERTANAHAN NASIONAL REPUBLIC INDONESIA



BPN RI

SERTIPIKAT

HAK : **PAKAI** No. **00012**

PROVINSI : **JAWA - TENGAH**

KABUPATEN / KOTA : **WONOSOBO**

KECAMATAN : **WONOSOBO**

DESA / KELURAHAN : **SAMBEK**

KANTOR PERTANAHAN
KABUPATEN / KOTA

WONOSOBO

DAFTAR ISIAN 307
No. **17514/BPN/2011**

DAFTAR ISIAN 208
No. **8965/BPN/2011**

11 • 25 • 09 • 06 • 1 • 00012

BJ 471956

11.25.09.06.4.00012.

DAFTAR ISIAN 207

NIB : 11.25.09.06.00271

SURAT UKUR

Nomor : 00027/Sambek/2011

SEBIDANG TANAH TERLETAK DALAM


Provinsi : Jawa Tengah
Kabupaten / Kota : Wonosobo
Kecamatan : Wonosobo
Desa / Kelurahan : Sambek
Peta : Pendaftaran Nomor Peta Pendaftaran : 49.1-36.068-05-6
Lembar : Kotak : D1 RPN RI

Keadaan Tanah : Sebidang tanah pertanian.

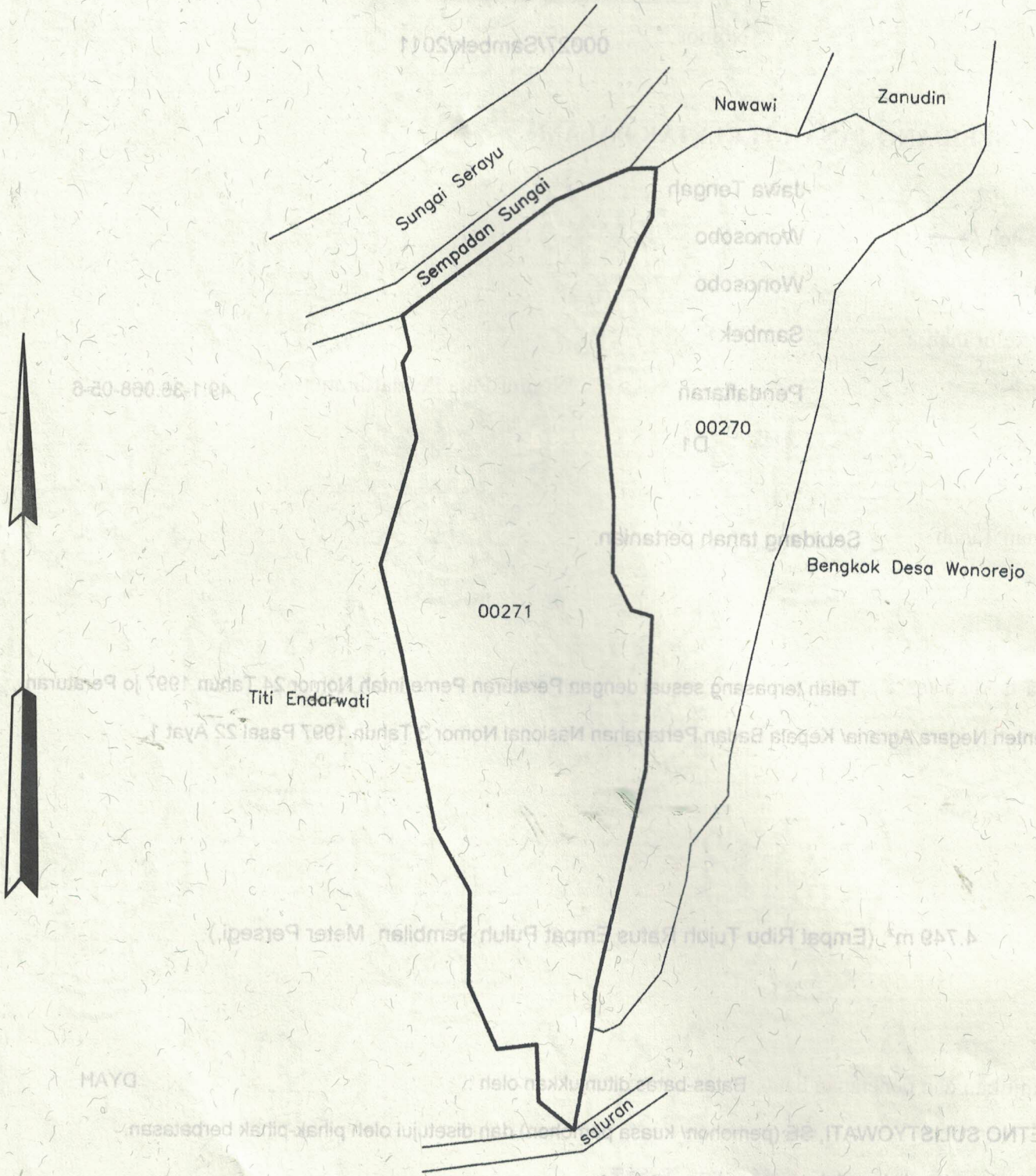
Tanda-tanda batas : Telah terpasang sesuai dengan Peraturan Pemerintah Nomor 24 Tahun 1997 jo Peraturan Menteri Negara Agraria/ Kepala Badan Pertanahan Nasional Nomor 3 Tahun 1997 Pasal 22 Ayat 1.

Luas : 4.749 m². (Empat Ribu Tujuh Ratus Empat Puluh Sembilan Meter Persegi.)

Penunjukan dan penetapan batas Batas-batas ditunjukkan oleh : DYAH RETNO SULISTYOWATI, SE (pemohon/ kuasa pemohon) dan disetujui oleh pihak-pihak berbatasan.
Ditetapkan dan diukur oleh Sadiyeno, S.Sit.



SKALA 1 : 1000



PENJELASAN : _____ batas tanah ini

