

BADAN PERTANAHAN NASIONAL REPUBLIK INDONESIA



SERTIPIKAT (TANDA BUKTI HAK)

KANTOR PERTANAHAN
KABUPATEN / KOTA

WONOSOBO

11.25.09.08.4.00011.

BADAN PERTANAHAN NASIONAL REPUBLIC INDONESIA



BPN RI

SERTIPIKAT

HAK : **PAKAI**

No. **00011**

PROVINSI : **JAWA - TENGAH**

KABUPATEN / KOTA : **WONOSOBO**

KECAMATAN : **WONOSOBO**

DESA / KELURAHAN : **SAMBEK**

KANTOR PERTANAHAN
KABUPATEN / KOTA


WONOSOBO

DAFTAR ISIAN 307
No. **17513 / BPN / 2011**
DAFTAR ISIAN 208
No. **8964 / BPN / 2011**

11 • 25 • 09 • 08 • 4 • 00011

PENDAFTARAN - PERTAMA

Halaman :

<p>a) HAK : PAKAI No. : 00011 Desa/ Kel. : SAMBEK Untuk jangka waktu selama dipergunakan</p>	<p>d) NAMA PEMEGANG HAK PEMERINTAH KABUPATEN WONOSOBO BERKEDUDUKAN DI WONOSOBO Tanggal lahir / akta pendirian</p>
<p>b) NIB : 11.25.09.06.00270 Letak Tanah SAMBEK</p>	
<p>c) ASAL HAK 1. Konversi Tanah Negara PAKAI 2. Pemberian hak Dari C.7 P.4 S.11 Dengkok Tramping 3. Pemecahan / Pemisahan / Penggabungan bidang</p>	<p>g) PEMBUKUAN Wonosobo 19 - 8 - 2011. Kepala Kantor Pertanahan Kabupaten / Kota Wonosobo BPN RI ttd</p>
<p>d) DASAR PENDAFTARAN 1. Daftar Isian 202 Tgl. No. 2. Surat Keputusan Kacamatan Kab. Wonosobo Tgl. 29-09-2011 11-530.2-11.25-4-2011 3. Permohonan Pemecahan / Pemisahan / Penggabungan bidang Tgl. No.</p>	<p>h) PENERBITAN SERTIPIKAT Wonosobo 19 - 8 - 2011 Kepala Kantor Pertanahan Kabupaten / Kota Wonosobo  SUGENG PURWADI, A.Pmh, MSi NIP 19630721 198403 1 003</p>
<p>e) SURAT UKUR Tgl. 06-10-2011 No. 00034/Sambek/2011 Luas. 3.920 m²</p>	<p>SUGENG PURWADI, A.Pmh, MSi NIP 19630721 198403 1 003</p>
<p>i) PENUNJUK - Digunakan untuk Pertanian - Hak Pakai ini tidak boleh digunakan untuk tujuan lain / dialihkan Haknya, tanpa izin tertulis dan Kepala Kantor Pertanahan Kabupaten Wonosobo</p>	

BJ 471953

11.25.09.08.1.00011

DAFTAR ISIAN 207

NIB : 11.25.09.06.00270

SURAT UKUR

Nomor : 00034/Sambek/2011

SEBIDANG TANAH TERLEKAT DALAM

Provinsi : Jawa Tengah

Kabupaten / Kota : Wonosobo

Kecamatan : Wonosobo

Desa / Kelurahan : Sambek

Peta : Pendaftaran Nomor Peta Pendaftaran : 49.1-36.068-05-6

Lembar : Kotak : E1 **BPN Rt**


Keadaan Tanah : Sebidang tanah pertanian.

Tanda-tanda batas : Telah terpasang sesuai dengan Peraturan Pemerintah Nomor 24 Tahun 1997 jo Peraturan Menteri Negara Agraria/ Kepala Badan Pertanahan Nasional Nomor 3 Tahun 1997 Pasal 22 Ayat 1.

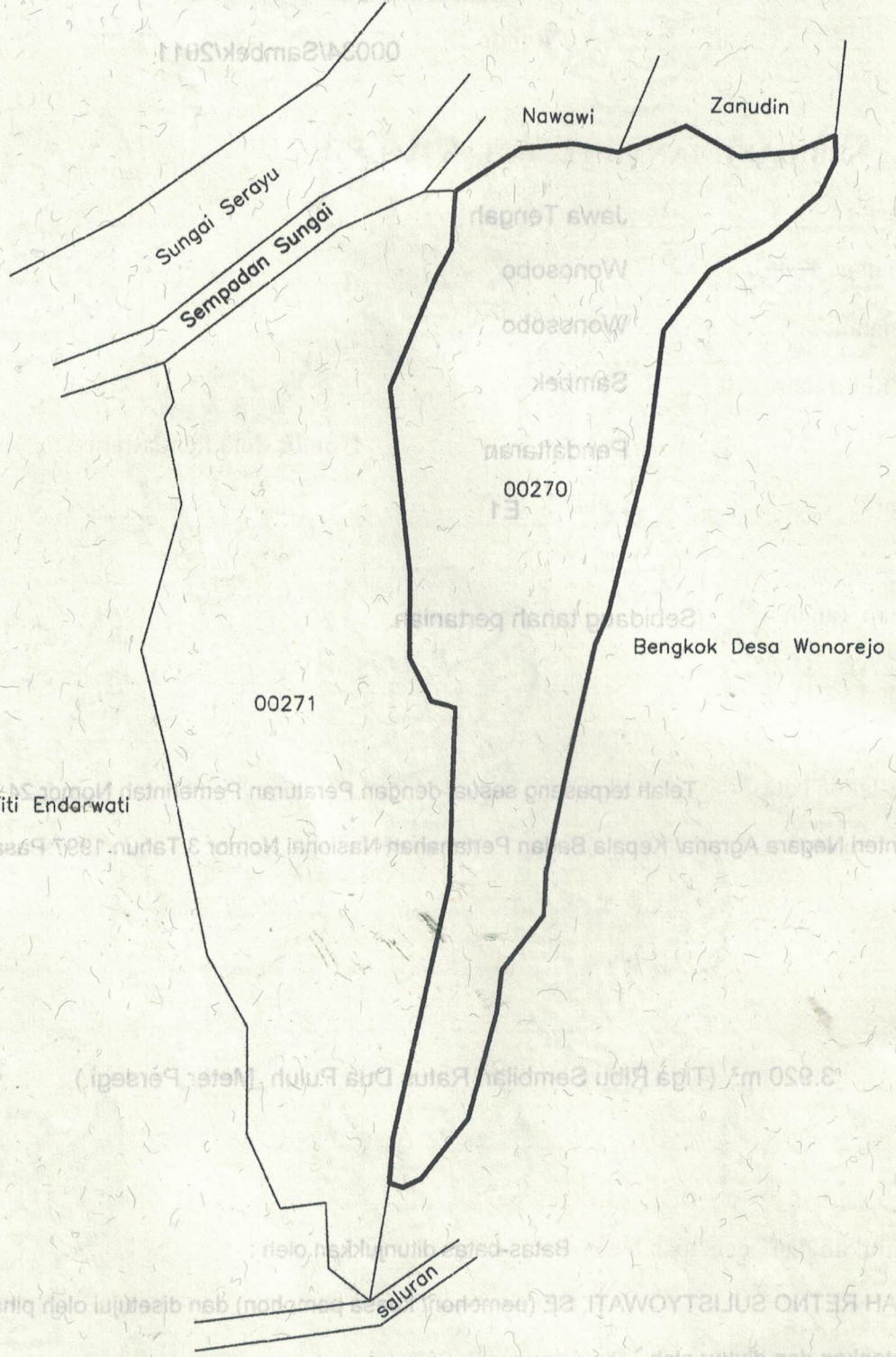
Luas : 3.920 m². (Tiga Ribu Sembilan Ratus Dua Puluh Meter Persegi.)

Penunjukan dan penetapan batas **Batas-batas ditunjukkan oleh : DYAH RETNO SULISTYOWATI, SE (pemohon/ kuasa pemohon)** dan disetujui oleh pihak-pihak berbatasan.

Ditetapkan dan diukur oleh **Sudiyono, S.SiT.**



SKALA 1 : 1000



PENJELASAN : _____ **batas tanah ini**

Hal lain - lain : Surat Ukur ini merupakan kutipan dari peta bidang NIB 11.25.09.06.00270

Tanggal 13 - 10 - 2010.

Daftar Isian 302 tgl. 05/10/2011 No. 4014/2011

Daftar Isian 307 tgl. 06/10/2011 No. 16008/2011

Tanggal Penomoran Surat Ukur

UNTUK SERTIPIKAT

Wonosobo

06/10/2011

Wonosobo

lg - 8 - 2011

Kepala Seksi Survei, Pengukuran dan Pemetaan

Kepala Kantor Pertanahan
Kabupaten / Kota
Wonosobo

Kantor Pertanahan
Kabupaten / Kota
Wonosobo



SUGENG PURWADI, A.Ptnh.M.Si

NIP 19630721 198403 1 003

Ir. MULANA ARBANI

NIP 19670913 199303 1 004

Pemisahan

Lihat surat ukur Penggabungan

Pengganti

Nomor :

Nomor hak :

Dikeluarkan surat ukur		Luas	Nomor hak	Sisa luas
Tanggal	Nomor			

Sisnya diuraikan dalam surat ukur Nomor :

Nomor hak :