

365

BADAN PERTANAHAN NASIONAL REPUBLIK INDONESIA




SERTIPIKAT (TANDA BUKTI HAK)

KANTOR PERTANAHAN
KABUPATEN / KOTA

WONOSOBO

11 • 25 • 09 • 06 • 4 • 000 10

BADAN PERTANAHAN NASIONAL REPUBLIC INDONESIA



BPN RI

SERTIPIKAT

HAK : PAKAI No. 00010

PROVINSI : JAWA - TENGAH

KABUPATEN / KOTA : WONOSOBO

KECAMATAN : WONOSOBO

DESA / KELURAHAN : SAMBEK

DAFTAR ISIAN 307
No. 17512/BPN/2011


DAFTAR ISIAN 208
No. 8963/BPN/2011

**KANTOR PERTANAHAN
KABUPATEN / KOTA
WONOSOBO**

11 • 25 • 09 • 06 • 4 • 00010

PENDAFTARAN - PERTAMA

Halaman :

<p>a) HAK : PAKAI No. : 00010 Desa/ Kel. : SAMBEK Tgl. berakhirnya hak : Untuk jangka waktu selama dipergunakan</p>	<p>f) NAMA PEMEGANG HAK PEMERINTAH KABUPATEN WONOSOBO BERKEDUDUKAN DI WONOSOBO Tanggal lahir / akta pendirian</p>
<p>b) NIB 11.25.09.06.00268 Letak Tanah SAMBEK</p>	
<p>c) ASAL HAK 1. Konversi 2. Pemberian hak PAKAI Dari C.2 P.28 S.IV Bengkulu Girik 3. Pemecahan / Pemisahan / Penggabungan bidang</p>	<p>g) PEMBUKUAN Wonosobo 19-8-2011 Kepala Kantor Pertanahan Kabupaten / Kota Wonosobo BPN RI ttd</p>
<p>d) DASAR PENDAFTARAN 1. Daftar Isian 202 Tgl. No. 2. Surat Keputusan Kakantah Kab. Wonosobo Tgl. 29-09-2011 No. 11-530.2-11.25-4-2011 3. Permohonan Pemecahan / Pemisahan / Penggabungan bidang Tgl. No.</p>	<p>h) PENERBITAN SERTIPIKAT Wonosobo 19-8-2011 Kepala Kantor Pertanahan Kabupaten / Kota Wonosobo SUGENG PURWADI, A.Pmh, MSI NIP 19630721 198403 1 003</p>
<p>e) SURAT UKUR Tgl. 06-10-2011 No. 00033/Sambek/2011 Luas. 2.060 m²</p>	<p> SUGENG PURWADI, A.Pmh, MSI NIP 19630721 198403 1 003</p>
<p>i) PENUNJUK - Digunakan untuk Pertaman - Hak Pakai ini tidak boleh digunakan untuk tujuan lain / dialihkan Haknya, tanpa ijin tertulis dari Kepala Kantor Pertanahan Kabupaten Wonosobo</p>	

BJ 471952

DAFTAR ISIAN 07

11.25.09.06.4.00010

NIB : 11.25.09.06.00268

SURAT UKUR

Nomor : 00033/Sambek/2011

SEBIDANG TANAH TERLETAK DALAM


Provinsi : Jawa Tengah
Kabupaten / Kota : Wonosobo
Kecamatan : Wonosobo
Desa / Kelurahan : Sambek
Peta : Pendaftaran Nomor Peta Pendaftaran : 49.1-36.068-01-9
Lembar : Kotak : A4

Keadaan Tanah : Sebidang tanah pertanian.

Tanda-tanda batas : Telah terpasang sesuai dengan Peraturan Pemerintah Nomor 24 Tahun 1997 jo Peraturan Menteri Negara Agraria/ Kepala Badan Pertanahan Nasional Nomor 3 Tahun 1997 Pasal 22 Ayat 1.

Luas : 2.060 m². (Dua Ribu Enam Puluh Meter Persegi.)

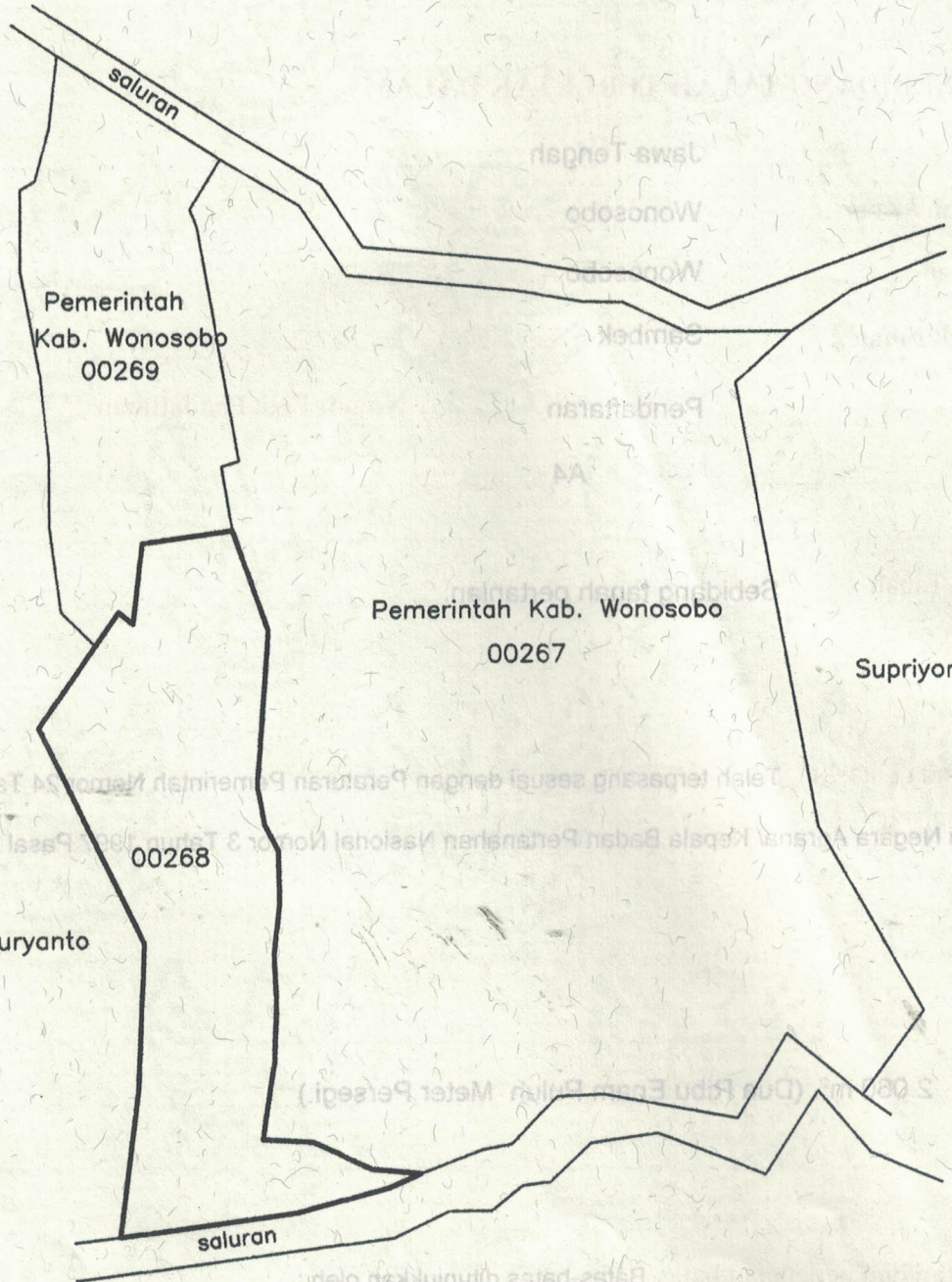
Penunjukan dan penetapan batas Batas-batas ditunjukkan oleh :
DYAH RETNO SULISTYOWATI, SE (pemohon/ kuasa pemohon) dan disetujui oleh pihak-pihak berbatasan.
Ditetapkan dan diukur oleh Sudiyo, S.SiT.



SKALA 1 : 1000

11 25 09 06 00568

0003312ampk2011



PENJELASAN : batas tanah ini

