


AAS309683

798
202 : 19.11.20 / 545
503 : 22.12.2000 / 882g
307 : 75007

DAFTAR ISI 206

KEMENTERIAN AGRARIA DAN TATA RUANG / BADAN PERTANAHAN NASIONAL REPUBLIK INDONESIA




SERTIPIKAT (TANDA BUKTI HAK)

KANTOR PERTANAHAN
KABUPATEN / KOTA

WONOSOBO

1 1 • 2 5 • 0 9 • 1 9 • 4 • 0 0 0 4 2

KEMENTERIAN AGRARIA DAN TATA RUANG /
BADAN PERTANAHAN NASIONAL
REPUBLIK INDONESIA



SERTIPIKAT

HAK : PAKAI No. 00042

PROVINSI : JAWA TENGAH
KABUPATEN / KOTA : WONOSOBO
KECAMATAN : WONOSOBO
DESA / KELURAHAN : KEJIWAN

KANTOR PERTANAHAN
KABUPATEN / KOTA
WONOSOBO

DAFTAR ISI AN 307
No. 76 / 2021
DAFTAR ISI AN 208
No. 52 / 2021

1 1 • 2 5 • 0 9 • 1 9 • 4 • 0 0 0 4 2

PENDAFTARAN - PERTAMA

Halaman :

<p>a) HAK : PAKAI No. 00042 Desa / Kel : KEJIWAN Tgl. berakhirnya hak : Untuk jangka waktu selama dipergunakan</p>	<p>f) NAMA PEMEGANG HAK PEMERINTAH KABUPATEN WONOSOBO Tanggal lahir / akta pendirian</p>
<p>b) NIB 11250919.01275 Letak Tanah KEJIWAN</p>	<p>g) PEMBUKUAN Wonosobo, 04/01/2021 Kepala Kantor Pertanahan Kabupaten / Kota Wonosobo</p>
<p>c) ASAL HAK 1. Konversi 2. Pemberian Hak dari Tanah Negara Aset Pemerintah Kabupaten Wonosobo. 3. Pemecahan / Pemisahan / Penggabungan bidang</p>	<p>h) PENERBITAN SERTIPIKAT Wonosobo, 04/01/2021 Kepala Kantor Pertanahan Kabupaten / Kota Wonosobo</p>
<p>d) DASAR PENDAFTARAN 1. Daftar Isian 202 Tgl. 16/12/2020 No. 00358/SKHP/BPN-11.25/XII/2020 2. Surat Keputusan Kakantah / Kab. Wonosobo Tgl. 16/12/2020 No. 00358/SKHP/BPN-11.25/XII/2020 3. Permohonan Pemecahan / Pemisahan / Penggabungan bidang Tgl. No.</p>	<p>BUDIONO, A.Pth., M.H. NIP 19700402 198903 1 003</p>
<p>e) SURAT UKUR Tgl. 29/12/2020 No. 00798/Kejiwan/2020 Luas : 516 M²</p>	<p>BUDIONO, A.Pth., M.H. NIP 19700402 198903 1 003</p>
<p>i) PENUNJUK - Dipergunakan untuk Jalan Desa. - Hak Pakai ini tidak boleh dipergunakan untuk tujuan lain / dialihkan haknya tanpa persetujuan tertulis dari Kepala Kantor Pertanahan Kabupaten Wonosobo.</p>	 

1 1 • 2 5 • 0 9 • 1 9 • 4 • 0 0 0 4 2

NIB : 11250919.01275

SURAT UKUR

Nomor : 798/Kejiwan/2020

SEBIDANG TANAH TERLETAK DALAM

Provinsi : **JAWA TENGAH**

Kabupaten / Kota : **WONOSOBO**

Kecamatan : **WONOSOBO**

Desa / Kelurahan : **KEJIWAN**

Peta : Pendaftaran Nomor Peta Pendaftaran -49.1-36.068-10-5

Lembar : Kotak D3

Keadaan Tanah : **Sebidang tanah digunakan untuk jalan.**

Tanda-tanda batas : **Telah terpasang sesuai dengan Peraturan Pemerintah Nomor 24 Tahun 1997 jo Peraturan**

Menteri Negara Agraria/ Kepala Badan Pertanahan Nasional Nomor 3 Tahun 1997 Pasal 22 Ayat 1.

Luas : **516 m2 (Lima Ratus Enam belas Meter Persegi)**

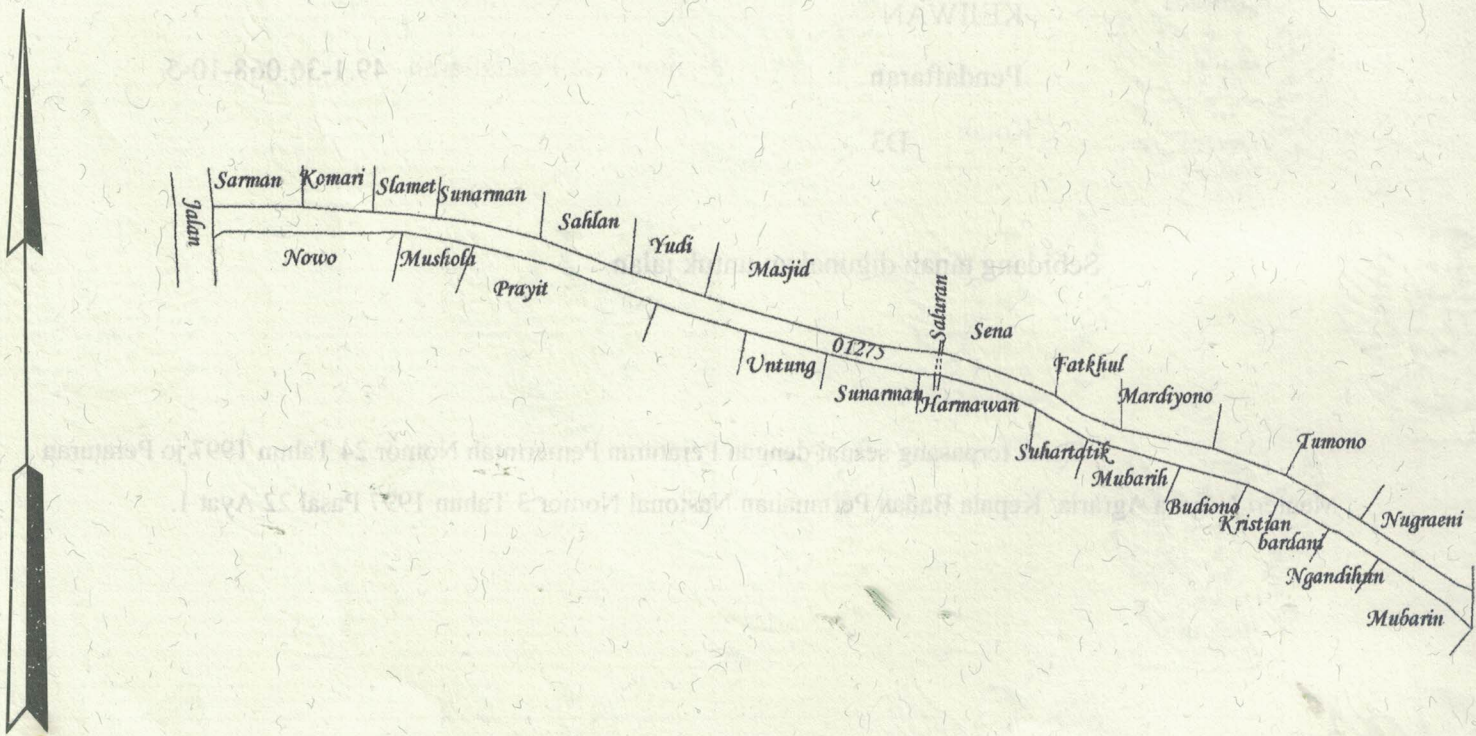
Penunjuk dan penetapan batas : **Batas-batas ditunjukkan oleh :**

ONE ANDANG WARDOYO (pemohon/ kuasa pemohon) dan disetujui oleh pihak-pihak berbatasan.

Ditetapkan dan diukur oleh Dinta Avrila Pinandita.



SKALA 1 :



Koordinat Titik Tengah : $X=244315.7446$ $Y=687776.8531$

PENJELASAN : batas tanah ini

