

# KEMENTERIAN AGRARIA DAN TATA RUANG / BADAN PERTANAHAN NASIONAL REPUBLIK INDONESIA



SU 796  
01/303 28/12/20 9019  
01/302 19/11/20 55580




## SERTIPIKAT (TANDA BUKTI HAK)

KANTOR PERTANAHAN  
KABUPATEN / KOTA

WONOSOBO

1 1 • 2 5 • 0 9 • 1 9 • 4 • 0 0 0 4 0

# KEMENTERIAN AGRARIA DAN TATA RUANG / BADAN PERTANAHAN NASIONAL REPUBLIC INDONESIA



## SERTIPIKAT

HAK : PAKAI No. 00040

PROVINSI : JAWA TENGAH

KABUPATEN / KOTA : WONOSOBO

KECAMATAN : WONOSOBO

D E S A / KELURAHAN : KEJIWAN

KANTOR PERTANAHAN  
KABUPATEN / KOTA

WONOSOBO

DAFTAR ISIAN 307  
No. 75112 / 2020

DAFTAR ISIAN 208  
No. 37347 / 2020

1 1 • 2 5 • 0 9 • 1 9 • 4 • 0 0 0 4 0

# PENDAFTARAN - PERTAMA

Halaman :

<p>a) HAK : <b>PAKAI</b>                  No. : <b>00040</b>                  Desa / Kel : <b>KEJIWAN</b>                  Untuk jangka waktu selama dipergunakan</p>	<p>f) NAMA PEMEGANG HAK  <b>PEMERINTAH KABUPATEN WONOSOBO</b></p>
<p>b) NIB : <b>11250919.01274</b>                  Letak Tanah : <b>KEJIWAN</b></p>	<p>Tanggal lahir / akta pendirian</p>
<p>c) ASAL HAK                  1. Konversi                  2. Pemberian Hak dari Tanah Negara Aset Pemerintah Kabupaten Wonosobo                  3. Pemecahan / Pemisahan / Penggabungan bidang</p>	<p>g) PEMBUKUAN  <b>Wonosobo, 30/12/2020</b>                  Kepala Kantor Pertanahan Kabupaten / Kota <b>Wonosobo</b></p>
<p>d) DASAR PENDAFTARAN                  1. Daftar Isian 202                  Tgl. :                  No. :                  2. Surat Keputusan                  Tgl. :                  No. :                  3. Permohonan Pemecahan / Pemisahan / Penggabungan bidang                  Tgl. :                  No. :</p>	<p><b>BUDIONO, A.Ptnh., M.H.</b>                  NIP. <b>197004021989031003</b></p>
<p>e) SURAT UKUR                  Tgl. :                  No. :                  Luas : <b>231 M<sup>2</sup></b></p>	<p>h) PENERBITAN SERTIPIKAT  <b>Wonosobo, 30/12/2020</b>                  Kepala Kantor Pertanahan Kabupaten / Kota <b>Wonosobo</b></p>
<p>i) PENUNJUK                  - Dipergunakan untuk Jalan Desa                  - Hak Pakai ini tidak boleh dipergunakan untuk tujuan lain / dialihkan haknya tanpa persetujuan tertulis dari Kepala Kantor Pertanahan Kabupaten Wonosobo.</p>	<p><b>BUDIONO, A.Ptnh., M.H.</b>                  NIP. <b>197004021989031003</b></p>



AAS309833

DAFTAR ISI AN 207

1	•	2	5	•	0	9	•	1	9	•	4	•	0	0	0	4	0
---	---	---	---	---	---	---	---	---	---	---	---	---	---	---	---	---	---

NIB : 11250919.01274

# SURAT UKUR

Nomor : 00796/Kejiwan/2020

## SEBIDANG TANAH TERLEKAT DALAM

Provinsi : **JAWA TENGAH**

Kabupaten / Kota : **WONOSOBO**

Kecamatan : **WONOSOBO**

Desa / Kelurahan : **KEJIWAN**

Peta : Pendaftaran Nomor Peta Pendaftaran : **49.1-36.068-10-5-2**

Lembar : Kotak : **B2**

Keadaan Tanah : **Sebidang tanah digunakan untuk jalan.**


Tanda-tanda batas : **Telah terpasang sesuai dengan Peraturan Pemerintah Nomor 24 Tahun 1997 jo Peraturan Menteri Negara Agraria/ Kepala Badan Pertanahan Nasional Nomor 3 Tahun 1997 Pasal 22 Ayat 1.**

Luas : **231 m2 (Dua Ratus Tiga Puluh Satu Meter Persegi)**

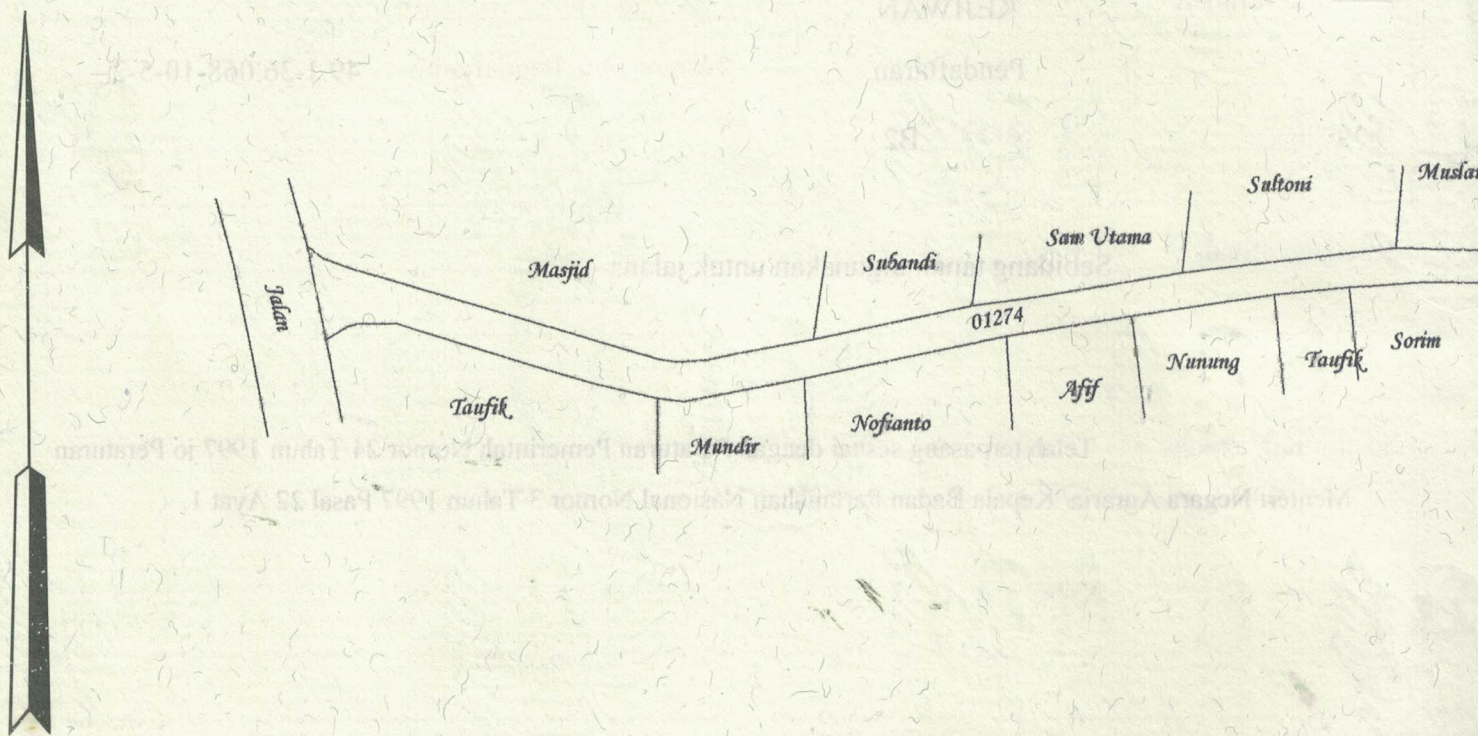
Penunjukan dan penetapan batas : **Batas-batas ditunjukkan oleh :**

**ONE ANDANG WARDOYO (pemohon/ kuasa pemohon) dan disetujui oleh pihak-pihak berbatasan.**

**Ditetapkan dan diukur oleh Dinta Avrila Pinandita**



SKALA 1 : .....



Koordinat Titik Tengah : X=244311.6826 Y=687571.8617


PENJELASAN : ..... batas tanah ini

Surat Ukur ini merupakan kelipatan dari Esai Hiburan Nomor 274/2000/VIH  
MSS no 19/017/ tanggal 25-11-2000 Desa Kelmaman Kelwaan  
Tahun 2000 dan No. 2012/2000  
19-11-2000  
2012/2000

Watasah No. 12/2000  
Esai Hiburan Nomor 274/2000/VIH

Watasah No. 12/2000

Marjomat



Junaedi



