

# BADAN PERTANAHAN NASIONAL REPUBLIK INDONESIA



## SERTIPIKAT (TANDA BUKTI HAK)




**KANTOR PERTANAHAN  
KABUPATEN /KOTA**

**WONOSOBO**

1 1 • 2 5 • 0 9 • 1 9 • 4 • 0 0 0 3 3

# BADAN PERTANAHAN NASIONAL REPUBLIC INDONESIA



**BPN RI**

## SERTIFIKAT

**HAK PAKAI**

No. **00033**

**PROVINSI**

**JAWA TENGAH**

**KABUPATEN / KOTA**

**WONOSOBO**

**KECAMATAN**

**WONOSOBO**

**DESA / KELURAHAN**

**KEJIWAN**

**KANTOR PERTANAHAN  
KABUPATEN / KOTA**

**WONOSOBO**

DAFTAR ISIAN 307  
No. **15840 /BPN /16**

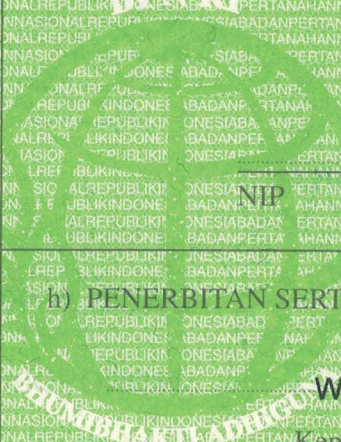
DAFTAR ISIAN 208  
No. **8199 /BPN /16**

**1 1 • 2 5 • 0 9 • 1 9 • 4 • 0 0 0 3 3**

PENDAFTARAN PERTAMA

Halaman

<p>a) <b>HAK PAKAI</b> No. <b>00033</b> <del>Desa / Kel.</del> <b>KEJIWAN</b> Tgl. berakhirnya hak <b>...</b> Untuk jangka waktu selama dipergunakan</p>	<p>d) <b>NAMA PEMEGANG HAK</b> <b>PEMERINTAH KABUPATEN WONOSOBO</b> Tanggal lahir / akta pendirian</p>
<p>b) <b>NIB 11.25.09.19.00414</b> Letak Tanah <b>KEJIWAN</b></p>	<p>g) <b>PEMBUKUAN</b> <b>Wonosobo, 04-08-2016</b> Kepala Kantor Pertanahan <b>Kabupaten / Kota</b> <b>Wonosobo</b></p>
<p>c) <b>ASAL HAK</b> 1. <del>Konversi</del> Pemberian hak dari Tanah Negara bekas Hak Milik Adat C No. - P. 13 S.II</p>	<p>3. <del>Pemecahan / Pemisahan /</del> <del>Penggabungan bidang</del></p>
<p>d) <b>DASAR PENDAFTARAN</b> 1. <b>Daftar Isian 202</b> Tgl. <b>...</b> No. <b>...</b></p>	<p>AGUS SUPRIJANTO, SH NIP <b>19600827 198503 1 002</b></p>
<p>2. <b>Surat Keputusan</b> Kantah Tgl. <b>16-05-2016</b> Kab. Wonosobo No. <b>26/HP/BPN-00.00/2016</b></p>	<p>b) <b>PENERBITAN SERTIPIKAT</b> <b>Wonosobo, 04-08-2016</b> Kepala Kantor Pertanahan <b>Kabupaten / Kota</b> <b>Wonosobo</b></p>
<p>3. <b>Permohonan Pemecahan /</b> <b>Pemisahan / Penggabungan bidang</b> Tgl. <b>...</b> No. <b>...</b></p>	<p>AGUS SUPRIJANTO, SH NIP <b>19600827 198503 1 002</b></p>
<p>e) <b>SURAT UKUR</b> Tgl. <b>27-07-2016</b> No. <b>00039/Kejiwan/2016</b> Luas <b>1009 M<sup>2</sup></b></p>	<p>d) <b>PENUNJUK</b> - <b>Dipergunakan untuk non pertanian (Makam Kembanglangit).</b> - <b>Hak Pakai ini tidak boleh dipergunakan untuk tujuan lain / dialihkan haknya tanpa persetujuan tertulis dari Kepala Kantor Pertanahan Wonosobo.</b></p>



BU 076529

DAFTAR ISI AN 2017

11.25.09.19.4.00033

NIB : 11250919.00414

SURAT UKUR

Nomor : 00039/Kejiwan/2016

SEBIDANG TANAH TERLETIK DALAM

Provinsi : Jawa Tengah
Kabupaten / Kota : Wonosobo
Kecamatan : Wonosobo
Desa / Kelurahan : Kejiwan
Pendaftaran : Pendaftarannya Nomor Peta Pendaftaran : 49.1-36.068-14-6-1
Lembar : C2

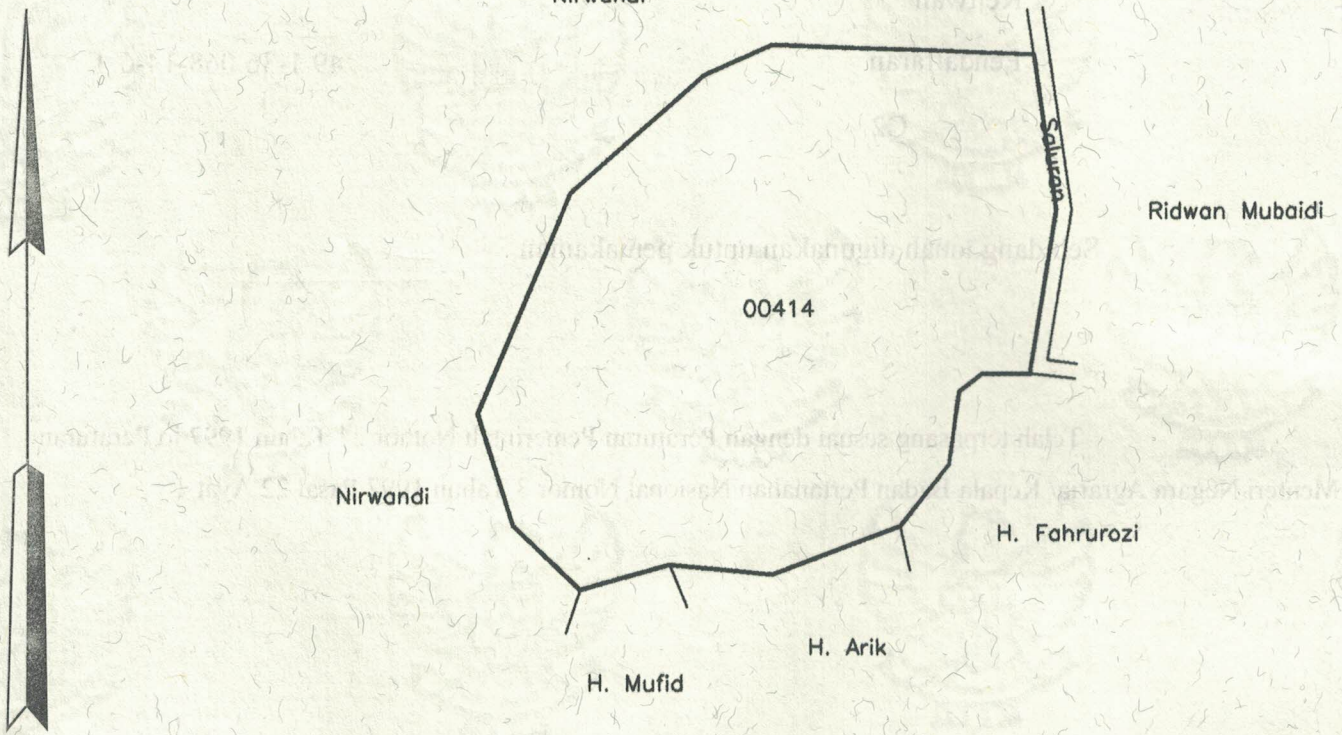
Keadaan Tanah : Sebidang tanah digunakan untuk pemukiman
Tanda-tanda batas : Telah terpasang sesuai dengan Peraturan Pemerintah Nomor 24 Tahun 1997 jo Peraturan Menteri Negara Agraria/ Kepala Badan Pertanahan Nasional Nomor 3 Tahun 1997 Pasal 22 Ayat 1

Luas : 1009 m2 (Seribu Sembilan Meter Persegi)

Penunjukan dan penetapan batas : Batas-batas ditunjukkan oleh : RINO AYATI, SE (pemohon/ kuasa pemohon) dan disetujui oleh pihak-pihak berbatasan. Ditetapkan dan diukur oleh Aline Nurmalasari.



SKALA 1 : ..... 500 .....



Koordinat titik tengah : 244629,689067

**PENJELASAN :** ..... **batas tanah ini**

