

BU 076528

BADAN PERTANAHAN NASIONAL REPUBLIK INDONESIA



SERTIPIKAT (TANDA BUKTI HAK)




**KANTOR PERTANAHAN
KABUPATEN / KOTA**

WONOSOBO

1 1 • 2 5 • 0 9 • 1 9 • 4 • 0 0 0 3 0

BU 076528

BADAN PERTANAHAN NASIONAL REPUBLIK INDONESIA



BPN RI

SERTIPIKAT

HAK PAKAI No. 00030

PROVINSI JAWA TENGAH

KABUPATEN / KOTA WONOSOBO

KECAMATAN WONOSOBO

DES A / KELURAHAN KEJIWAN

KANTOR PERTANAHAN
KABUPATEN / KOTA

WONOSOBO

DAFTAR ISIAN 307

No. 15837 / BPN / 16

DAFTAR ISIAN 208

No. 8196 / BPN / 16

1 1 • 2 5 • 0 9 • 1 9 • 4 • 0 0 0 3 0

PENDAFTARAN - PERTAMA

<p>a) HAK PAKAI No. 00030 Des Kel. KEJIWAN Tgl berakhirnya hak : Untuk jangka waktu selama dipergunakan</p> <p>b) NIB 11.25.09.19.00415 Letak Tanah KEJIWAN</p> <p>c) ASAL HAK 1. Konversi 2. Pemberian hak dari Tanah Negara bekas Hak Milik Adat C No. - P. 41 D.III 3. Pemecahan / Pemisahan / Penggabungan bidang</p>	<p>d) NAMA PEMEGANG HAK PEMERINTAH KABUPATEN WONOSOBO</p> <p>Tanggal lahir / akta pendirian</p> <p>Wonosobo, 04-08-2016 Kepala Kantor Pertanahan Kabupaten / Kab Wonosobo</p> <p>BPN RI td</p>
<p>d) DASAR PENDAFTARAN 1. Daftar Isian 202 Tgl No 2. Surat Keputusan Kantah Tgl 16-05-2016 Kab. Wonosobo No 27/HP/BPN-00.00/2016 3. Permohonan Pemecahan / Pemisahan / Penggabungan bidang Tgl No</p>	<p>AGUS SUPRIJANTO, SH NIP 19600827 198503 1 002</p>
<p>e) SURAT UKUR Tgl 05-01-2015 No 00016/Kejwan/2015 Luas 5129 M²</p>	<p>h) PENERBITAN SERTIPIKAT Wonosoba, 04-08-2016 Kepala Kantor Pertanahan Kabupaten / Kab Wonosobo</p> <p>AGUS SUPRIJANTO, SH NIP 19600827 198503 1 002</p>
<p>i) PENUNJUK - Dipergunakan untuk non pertanian (Makam Sitikung) Hak Pakai ini tidak boleh dipergunakan untuk tujuan lain / dialihkan haknya tanpa persetujuan tertulis dari Kepala Kantor Pertanahan Wonosobo.</p>	

BU 076528

DAFTAR ISIAN 207

1 1 2 5 0 9 1 9 4 0 0 0 3 0

NIB : 11250919.00415

SURAT UKUR

Nomor 00016/Kejiwan/2015

SEBIDANG TANAH TERLETAK DALAM

Provinsi **Jawa Tengah**

Kabupaten/ Kota **Wonosobo**

Kecamatan **Wonosobo**

Desa/Kelurahan **Kejiwan**

Peta : **Pendaftaran** Nomor Peta Pendaftaran : **49.1-36.068-10.8**

Lembar : **Kotak D1**

Keadaan Tanah : **Sebidang tanah digunakan untuk pemakaman**

Tanda-tanda batas : **Telah terpasang sesuai dengan Peraturan Pemerintah Nomor 24 Tahun 1997 jo Peraturan**

Menteri Negara Agraria/ Kepala Badan Pertanahan Nasional Nomor 3 Tahun 1997 Pasal 22 Ayat 1

Luas : **5129 m2 (Lima Ribu Seratus Dua Puluh Sembilan Meter Persegi)**

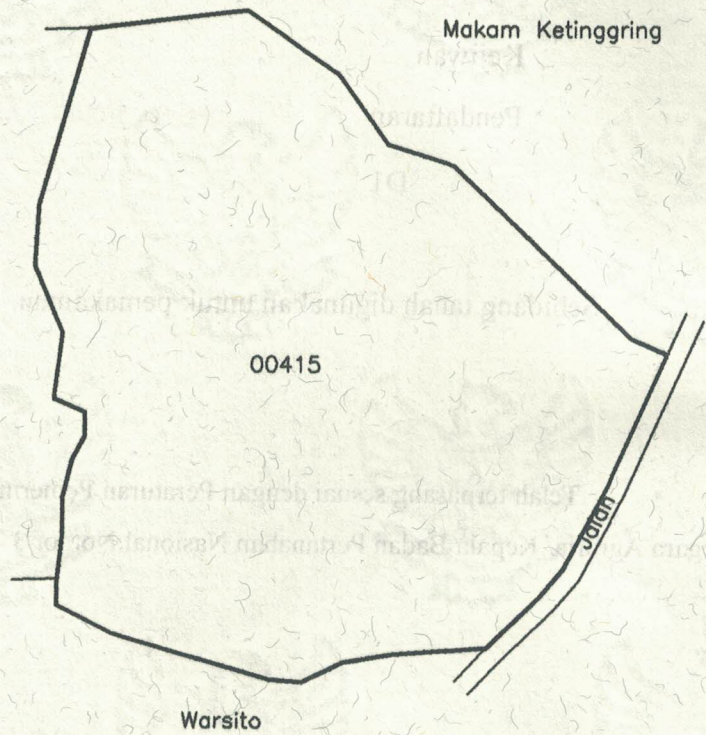

Penunjukan dan penetapan batas : **Batas-batas ditunjukkan oleh**

RINO AYATI, SE (pemohon/ kuasa pemohon) dan disetujui oleh pihak-pihak berbatasan.

Ditetapkan dan diukur oleh Aline Nurmalasari.



SKALA 1 : 1000



Koordinat titik tengah : 244391,688023

PENJELASAN : batas tanah ini

