


4580/08

# BADAN PERTANAHAN NASIONAL REPUBLIC INDONESIA




## SERTIPIKAT (TANDA BUKTI HAK)

KANTOR PERTANAHAN  
KABUPATEN / ~~KOTA~~

WONOSOBO

11 • 25 • 09 • 19 • 4 • 00027

# BADAN PERTANAHAN NASIONAL REPUBLIK INDONESIA



## SERTIPIKAT

HAK : PAKAI No. 00027

PROPINSI : JAWA - TENGAH

KABUPATEN / ~~KOTA~~ : WONOSOBO

KECAMATAN : WONOSOBO

~~DESA~~ / KELURAHAN : KEJIWAN

KANTOR PERTANAHAN  
KABUPATEN / ~~KOTA~~  
WONOSOBO

DAFTAR ISIAN 307  
No. 6069/BPM/08  
DAFTAR ISIAN 208  
No. 3407/BPM/08

11 • 25 • 09 • 19 • 4 • 00027

PENDAFTARAN - PERTAMA

Halaman :

<p>a) HAK : <u>PAKAI</u> /</p> <p>No. : <u>000 27</u></p> <p>Desa / Kel. : <u>KEJIWAN</u> /</p> <p>Tgl. berakhirnya hak :          Untuk jangka waktu selama dipergunakan,</p>	<p>f) NAMA PEMEGANG HAK</p> <p><u>PEMERINTAH KABUPATEN WONOSOBO</u> /</p> <p>Tanggal lahir / akta pendirian</p>
<p>b) NIB <u>11.25.09.19.00298</u> /</p> <p>Letak Tanah  <u>KEJIWAN</u> /</p>	
<p>c) ASAL HAK</p> <p>1. <del>Konversi</del></p> <p>2. Pemberian hak <u>PAKAI</u> /</p> <p>3. <del>Pemecahan / Pemisahan /          Penggabungan bidang</del></p>	<p>g) PEMBUKUAN</p> <p><u>Wonosobo</u> / <u>14-08-2008</u></p> <p>Kepala Kantor Pertanahan          Kabupaten / <del>Kota</del>  <u>Wonosobo</u></p> <p>ttd</p>
<p>d) DASAR PENDAFTARAN</p> <p>1. Daftar Isian 202          Tgl.          No.</p> <p>2. Surat Keputusan <sup>Kakantah</sup> <del>Kab Wonosobo</del>          Tgl. <u>01-07-2008</u>          No. <u>11-530.2-11.25-11-2008</u> /</p> <p>3. Permohonan Pemecahan /          Pemisahan / Penggabungan bidang          Tgl.          No.</p>	<p>h) PENERBITAN SERTIPIKAT</p> <p><u>Wonosobo</u> / <u>14-08-2008</u></p> <p>Kepala Kantor Pertanahan          Kabupaten / <del>Kota</del>  <u>Wonosobo</u></p>
<p>e) SURAT UKUR</p> <p>Tgl. <u>21-07-2008</u> /</p> <p>No. <u>239/Kejiwan/2008</u> /</p> <p>Luas. <u>3819 m<sup>2</sup></u> /</p>	<p></p> <p><u>WATI SH</u></p> <p>NIP <u>750 002 710</u></p>
<p>i) PENUNJUK</p>	

11 • 25 • 09 • 19 • A • 00027

NIB : 11.25.09.19.00298

# SURAT UKUR

Nomor : **239** / Kejiwan / 2008

## SEBIDANG TANAH TERLETAK DALAM

Propinsi : Jawa Tengah

Kabupaten / Kota : Wonosobo

Kecamatan : Wonosobo

Desa / Kelurahan : Kejiwan

Peta : Pendaftaran Nomor Peta Pendaftaran : 49.1-36.068-10-2

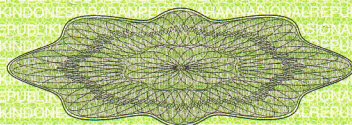
Lembar : Kotak : C-D-1-2

Keadaan Tanah : Sebidang tanah pertanian berupa sawah.

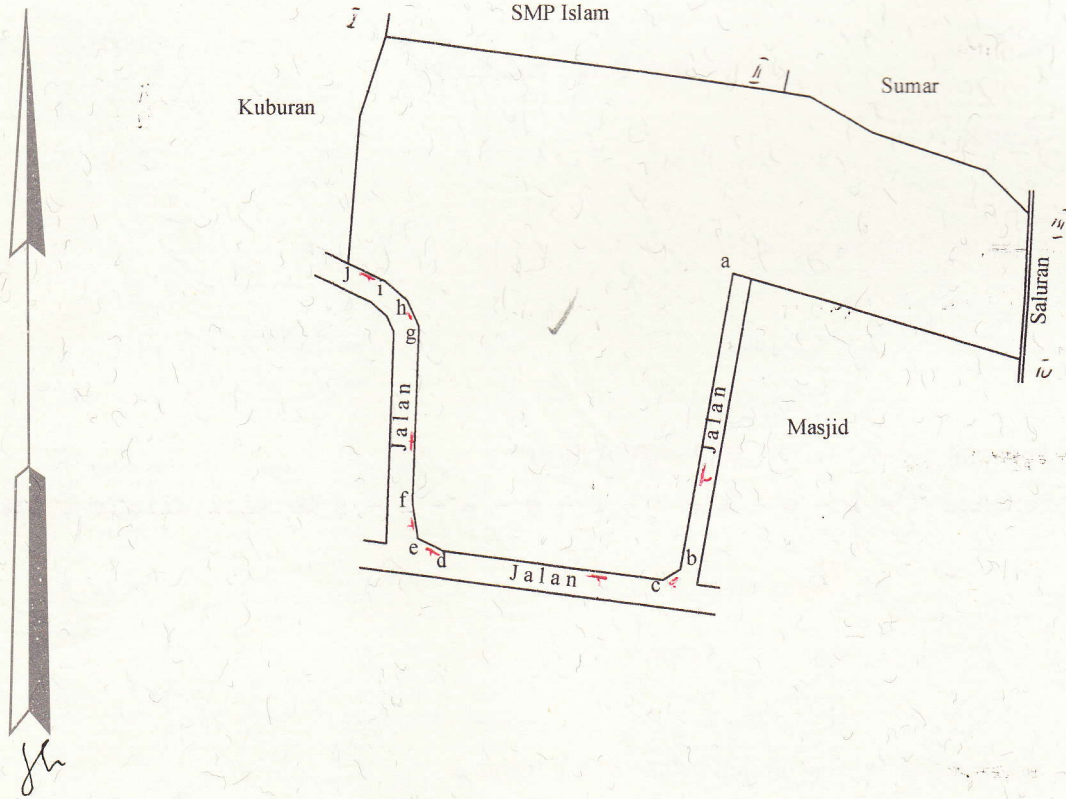
Tanda-tanda batas : Pada titik batas 1 s/d 12 berdiri patok kayu.  
 Fondasi a - b - c - d - e - f - g - h - i - j berairi diluar batas.

Luas : 3.819 M2. ( Tiga ribu delapan ratus sembilan belas meter persegi )

Penunjukan dan penetapan batas : Penunjukan batas oleh : WELASONO  
 Pemilik/Kuasa Pemilik



SKALA 1 : 1000



PENJELASAN : \_\_\_\_\_ batas tanah ini

