

BD 556235


1063/AWSB/08

DAFTAR ISIAN 206

BKE : 5321/08

4579/08

BADAN PERTANAHAN NASIONAL REPUBLIK INDONESIA



SERTIPIKAT (TANDA BUKTI HAK)

KANTOR PERTANAHAN
KABUPATEN / KOTA

WONOSOBO

11 • 25 • 09 • 19 • 4 • 00024

BADAN PERTANAHAN NASIONAL REPUBLIK INDONESIA



SERTIPIKAT

HAK : PANAI No. 00024

PROPINSI : JAWA - TENGAH

KABUPATEN / ~~KOTA~~ : WONOSOBO

KECAMATAN : WONOSOBO

~~DESA~~ / KELURAHAN : KEJIWAN

KANTOR PERTANAHAN
KABUPATEN / ~~KOTA~~
WONOSOBO

DAFTAR ISIAN 307
No. 6066 / BPN/08
DAFTAR ISIAN 208
No. 3404 / BPN/08

11 • 25 • 09 • 19 • 4 • 00024

PENDAFTARAN - PERTAMA

Halaman :

<p>a) HAK : PAKAI No. : 00024 Desa / Kel. : KEJIWAN ✓ Tgl. berakhirnya hak : Untuk jangka waktu selama dipergunakan</p>	<p>f) NAMA PEMEGANG HAK PEMERINTAH KABUPATEN WONOSOBO Tanggal lahir / akta pendirian</p>
<p>b) NIB 11.25.09.19.00297 ✓ Letak Tanah KEJIWAN</p>	
<p>c) ASAL HAK 1. Konversi 2. Pemberian hak PAKAI ✓ 3. Pemecahan / Pemisahan / Penggabungan bidang</p>	<p>g) PEMBUKUAN Wonosoba / 14-08-2008 Kepala Kantor Pertanahan Kabupaten / Kota Wonosoba ttd</p>
<p>d) DASAR PENDAFTARAN 1. Daftar Isian 202 Tgl. No. 2. Surat Keputusan Kakantah Kab. Wonosoba ✓ Tgl. 01-07-2008 No. 11-530.2-11.25-11-2008 ✓ 3. Permohonan Pemecahan / Pemisahan / Penggabungan bidang Tgl. No.</p>	<p> h) PENERBITAN SERTIPIKAT Wonosoba / 14-08-2008 Kepala Kantor Pertanahan Kabupaten / Kota Wonosoba</p>
<p>e) SURAT UKUR Tgl. 21-07-2008 ✓ No. 238/Kejiwan/2008 ✓ Luas. 2874 m² ✓</p>	<p> SWATI, SH NIP 750 002 710</p>
<p>i) PENUNJUK</p>	

11.25.09.19.4.00024

DAFTAR ISIAN 207

11.25.09.19.00297

NIB :

SURAT UKUR

Nomor : 238 / Kejiwan / 2008

SEBIDANG TANAH TERLETAK DALAM

: Jawa Tengah

Propinsi :

: Wonosobo

Kabupaten / Kota :

: Wonosobo

Kecamatan :

: Kejiwan

Desa / Kelurahan :

Pendaftaran

49.1-36.068-14-2

Peta :

Nomor Peta Pendaftaran :

D - E - 5

Lembar :

Kotak :

Keadaan Tanah :

Sebidang tanah pertanian berupa sawah.

Tanda-tanda batas :

Pada titik batas 1/s/d IV berdiri parok kayu




Luas : 2.874 M2. (Dua ribu delapan ratus tujuh puluh empat meter persegi)

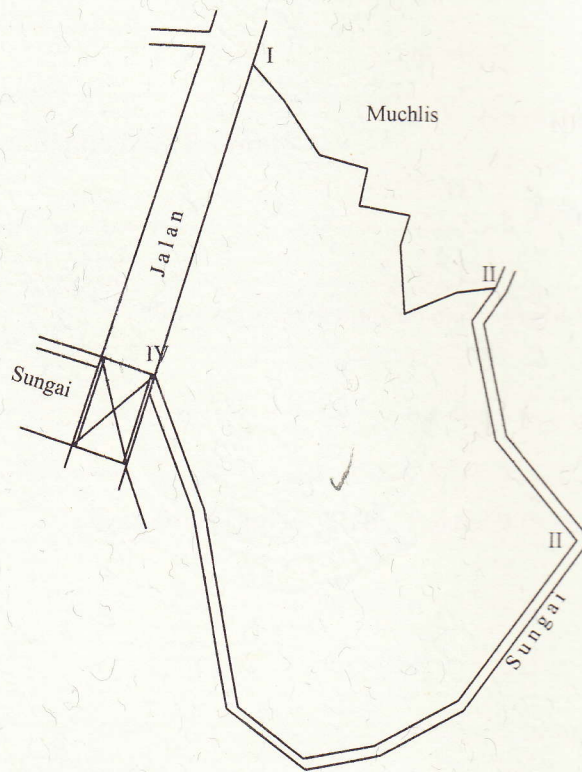
Penunjukan dan penetapan batas : Penunjukan batas oleh :

WELASONO

Pemilik/Kuasa Pemilik



SKALA 1 : 1000



PENJELASAN :



batas tanah ini

