


4583/08

BADAN PERTANAHAN NASIONAL REPUBLIK INDONESIA




SERTIPIKAT (TANDA BUKTI HAK)

KANTOR PERTANAHAN
KABUPATEN / ~~KOTA~~
WONOSOBO

11 • 25 • 09 • 19 • 4 • 00022

BADAN PERTANAHAN NASIONAL REPUBLIK INDONESIA



SERTIPIKAT

HAK : PAKAI No. 00022

PROPINSI : JAWA - TENGAH

KABUPATEN / KOTA : WONOSOBO

KECAMATAN : KEJIWAN

~~DESA~~ / KELURAHAN : _____

KANTOR PERTANAHAN
KABUPATEN / KOTA
WONOSOBO

DAFTAR ISIAN 307
No. 6064/BPN/08
DAFTAR ISIAN 208
No. 3402/BPN/08

11 • 25 • 09 • 19 • 4 • 00022

PENDAFTARAN - PERTAMA

Halaman :

<p>a) HAK : <u>PAKAI</u> ✓ No. : <u>00022</u> Desa / Kel. : <u>KEJIWAN</u> ✓ Tgl. berakhirnya hak : Untuk jangka waktu selama dipergunakan</p>	<p>f) NAMA PEMEGANG HAK <u>PEMERINTAH KABUPATEN WONOSOBO</u> ✓ Tanggal lahir / akta pendirian</p>
<p>b) NIB <u>11.25.09.19.00301</u> ✓ Letak Tanah <u>KEJIWAN</u> ✓</p>	<p>g) PEMBUKUAN <u>Wonosobo</u> / <u>14-08-2008</u> Kepala Kantor Pertanahan Kabupaten / Kota <u>Wonosobo</u> ttd</p>
<p>c) ASAL HAK 1. Konversi 2. Pemberian hak <u>PAKAI</u> ✓ 3. Pemecahan / Pemisahan / Penggabungan bidang _____</p>	<p>d) DASAR PENDAFTARAN 1. Daftar Isian 202 Tgl. _____ No. _____ 2. Surat Keputusan <u>Kakanan</u> <u>Kab Wonosobo</u> Tgl. <u>01-07-2008</u> No. <u>11-530.2-11.25-11-2008</u> 3. Permohonan Pemecahan / Pemisahan / Penggabungan bidang Tgl. _____ No. _____</p>
<p>e) SURAT UKUR Tgl. <u>21-07-2008</u> ✓ No. <u>242/Kejiwan/2008</u> ✓ Luas. <u>4.792 m²</u> ✓</p>	<p>h) PENERBITAN SERTIPIKAT <u>Wonosobo</u> / <u>14-08-2008</u> Kepala Kantor Pertanahan Kabupaten / Kota <u>Wonosobo</u>  NIP <u>750 002 710</u></p>
<p>i) PENUNJUK</p>	<p>_____</p>

11 • 25 • 09 • 19 • 4 • 00022

NIB : 11.25.09.19.00301

SURAT UKUR

Nomor : 242 / Kejiwan / 2008

SEBIDANG TANAH TERLETAK DALAM

Propinsi : Jawa Tengah

Kabupaten / Kota : Wonosobo

Kecamatan : Wonosobo

Desa/Kelurahan : Kejiwan

Peta : Pendaftaran Nomor Peta Pendaftaran : 49.1-36.068-10-4

Lembar : Kotak : C-D-1-2

Keadaan Tanah : Sebidang tanah pertanian berupa sawah.


Tanda-tanda batas : Pada titik batas 1 s/d 14 berdiri patok kayu.



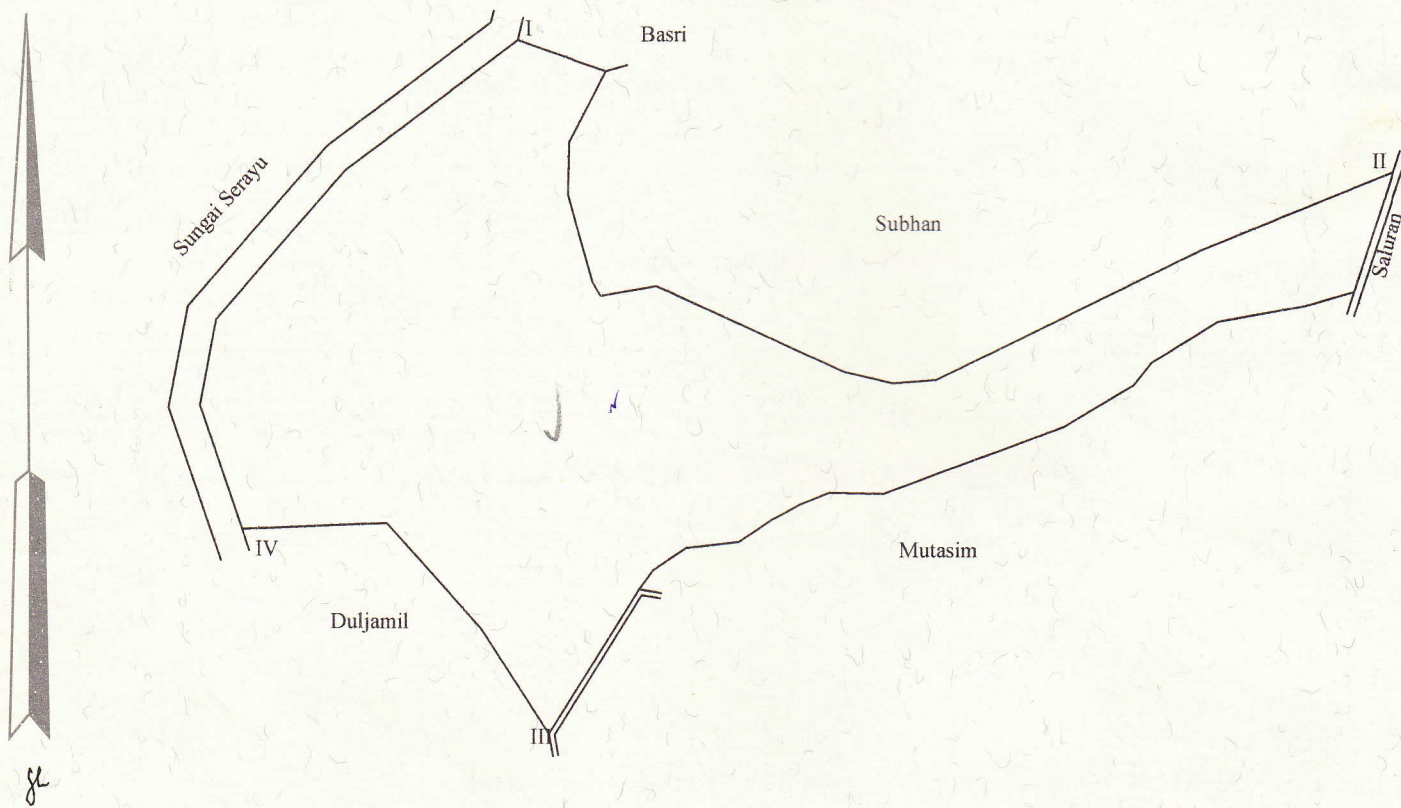
Luas : 4.792 M2. (Empat ribu tujuh ratus sembilan puluh dua meter persegi) ✓

Penunjukan dan penetapan batas : Penunjukan batas oleh WELASONO

Pemilik/Kuasa Pemilik



SKALA 1 : 1000



PENJELASAN : _____ batas tanah ini

