


4584/08

BADAN PERTANAHAN NASIONAL REPUBLIK INDONESIA



SERTIPIKAT (TANDA BUKTI HAK)



KANTOR PERTANAHAN
KABUPATEN / ~~KOTA~~
WONOSOBO

11 • 25 • 09 • 19 • 4 • 000 21

BADAN PERTANAHAN NASIONAL REPUBLIK INDONESIA



SERTIPIKAT

HAK : PAKAI No. 000 21

PROPINSI : JAWA - TENGAH
KABUPATEN / ~~KOTA~~ : WONOSOBO
KECAMATAN : WONOSOBO
~~DESA~~ / KELURAHAN : KEJIWAN

KANTOR PERTANAHAN
KABUPATEN / ~~KOTA~~
WONOSOBO

DAFTAR ISIAN 307
No. 6063 / BPN / 08
DAFTAR ISIAN 208
No. 3401 / BPN / 08

1	1	.	2	5	.	0	9	.	1	9	.	4	.	0	0	0	2	1
---	---	---	---	---	---	---	---	---	---	---	---	---	---	---	---	---	---	---

PENDAFTARAN - PERTAMA

Halaman :

<p>a) HAK : <u>PAKAI</u> No. : <u>000 21</u> Desa / Kel. : <u>KEJIWAN</u> ✓ Tgl. berakhirnya hak : Untuk jangka waktu selama dipergunakan /</p>	<p>d) NAMA PEMEGANG HAK <u>PEMERINTAH KABUPATEN WONOSOBO</u> ✓ Tanggal lahir / akta pendirian</p>
<p>b) NIB <u>11.25.09.19.00302</u> ✓ Letak Tanah <u>KEJIWAN</u></p>	
<p>c) ASAL HAK 1. Konversi 2. Pemberian hak <u>PAKAI</u> ✓ 3. Pemecahan / Pemisahan / Penggabungan bidang</p>	<p>g) PEMBUKUAN <u>Wonosobo</u> / <u>14-08-2008</u> Kepala Kantor Pertanahan Kabupaten / Kota Wonosobo ttid</p>
<p>d) DASAR PENDAFTARAN 1. Daftar Isian 202 Tgl. No.</p>	<p><u>TULUSWATI SH</u> NIP <u>730 002 710</u></p>
<p>2. Surat Keputusan <u>Kakantah</u> ✓ Tgl. <u>01-07-2008</u> <u>Kab Wonosobo</u> No. <u>11-530.2-11.25-11-2008</u> ✓ 3. Permohonan Pemecahan / Pemisahan / Penggabungan bidang Tgl. No.</p>	<p>h) PENERBITAN SERTIPIKAT <u>Wonosobo</u> / <u>14-08-2008</u> Kepala Kantor Pertanahan Kabupaten / Kota Wonosobo</p>
<p>e) SURAT UKUR Tgl. <u>21-07-2008</u> ✓ No. <u>243/Kejiwan/2008</u> ✓ Luas. <u>3.192 m²</u> ✓</p>	<p> <u>TULUSWATI SH</u> NIP <u>730 002 710</u></p>
<p>i) PENUNJUK</p>	

11.25.09.19.00302

NIB : 11.25.09.19.00302

SURAT UKUR

Nomor : 243 / Kejiwan / 2008

SEBIDANG TANAH TERLETAK DALAM

Propinsi : Jawa Tengah

Kabupaten / Kota : Wonosobo

Kecamatan : Wonosobo

Desa/Kelurahan : Kejiwan

Peta : Pendaftaran Nomor Peta Pendaftaran : 49.1.36.068-06-7

Lembar : Kotak : D-3-4

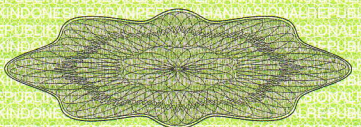
Keadaan Tanah : Sebidang tanah pertanian berupa sawah

Tanda-tanda batas : Pada titik batas I, s/d IV, berdiri patok kayu

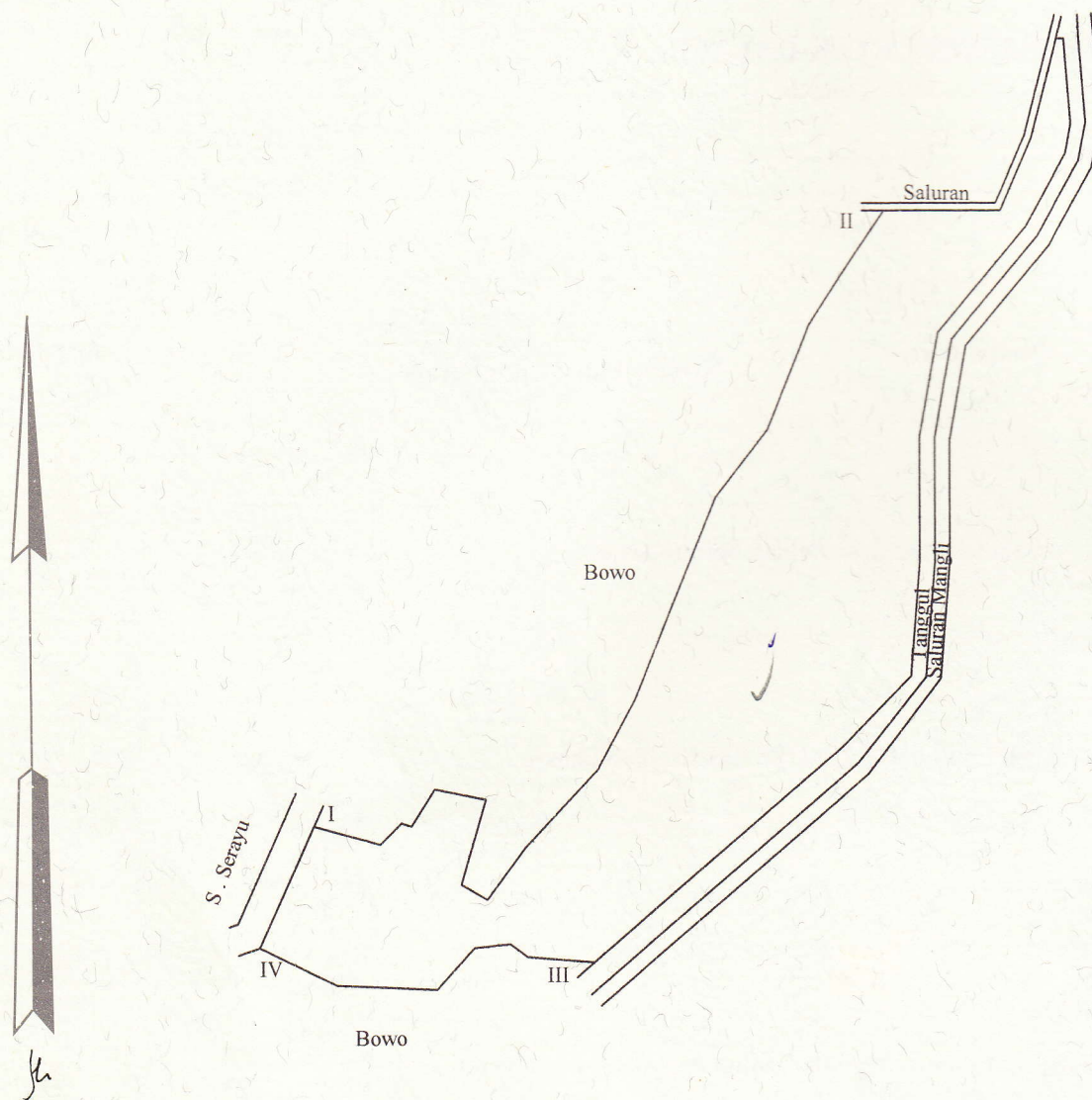
Luas : 3.192 M². (Tiga ribu seratus sembilan puluh dua meter persegi). ✓

Penunjukan dan penetapan batas ; Penunjukan batas oleh : WELASONO

Pemilik/Kirasa Pemilik



SKALA 1 : 1000



PENJELASAN : _____ batas tanah ini

