

INSTANSI PEMERINTAH

**BADAN PERTANAHAN NASIONAL
REPUBLIK INDONESIA**



**SERTIPIKAT
(TANDA BUKTI HAK)**





PEMERINTAH KABUPATEN WONOSOBO
SEKRETARIAT DAERAH
Jalan Sindoro No. 2 – 4 Telp. (0286) 321345
Fax. (0286) 321183 Kode Pos 56311
WONOSOBO

Wonosobo, 18 Oktober

Kepada Yth.

Kepala Badan Pemberdayaan
Masyarakat Desa Kab.

di

WONOSOBO

SURAT PENGANTAR

Nomor : 050/ 517 /Tapem

No	Jenis surat yang dikirim	Banyaknya	Keterangan
1.	Sertifikat Hak Pakai an. Pemerintah Kabupaten Wonosobo (Eks Bengkok Kelurahan Kejiwan Kecamatan Wonosobo)	1 (satu) buku	Disampaikan dengan untuk menjadikan dan guna keperluan

Kepala Bagian Tata Pemerintahan
Sekretariat Daerah Kab. Wonosobo

BD 556241


1059/AW5B/08
DAFTAR ISIAN 206

BKS : 5327/08

4585/08

BADAN PERTANAHAN NASIONAL REPUBLIK INDONESIA

MUPA $\frac{24}{9} 08$



SERTIPIKAT (TANDA BUKTI HAK)

WONOSOBO


KANTOR PERTANAHAN
KABUPATEN / ~~KOTA~~

WONOSOBO

11 • 25 • 09 • 19 • 4 • 000 20



BADAN PERTANAHAN NASIONAL REPUBLIK INDONESIA



SERTIPIKAT

HAK : PAKAI No. 00020

PROPINSI : JAWA - TENGAH

KABUPATEN / KOTA : WONOSOBO

KECAMATAN : WONOSOBO

~~DESA~~ / KELURAHAN : KEJIWAN

KANTOR PERTANAHAN
KABUPATEN / KOTA
WONOSOBO

DAFTAR ISIAN 307
No. 6062 / BPM / 08
DAFTAR ISIAN 208
No. 3900 / BPM / 08

1	1	.	2	5	.	0	9	.	1	9	.	4	.	0	0	0	2	0
---	---	---	---	---	---	---	---	---	---	---	---	---	---	---	---	---	---	---

PENDAFTARAN - PERTAMA

Halaman :

<p>a) HAK : <u>PAKAI</u> ✓ No. : <u>00020</u> Desa / Kel. : <u>KEJIWAN</u> ✓ Tgl. berakhirnya hak : Untuk jangka waktu selama dipergunakan /</p>	<p>f) NAMA PEMEGANG HAK <u>PEMERINTAH KABUPATEN WONOSOBO</u> ✓ Tanggal lahir / akta pendirian</p>
<p>b) NIB <u>11.25.09.19.00303</u> ✓ Letak Tanah <u>KEJIWAN</u> ✓</p>	
<p>c) ASAL HAK 1. <u>Konversi</u> 2. Pemberian hak <u>PAKAI</u> 3. <u>Pemecahan / Pemisahan / Penggabungan bidang</u></p>	<p>g) PEMBUKUAN <u>Wonosobo</u> , <u>19-08-2008</u> Kepala Kantor Pertanahan Kabupaten / Kota <u>Wonosobo</u> ttd</p>
<p>d) DASAR PENDAFTARAN 1. Daftar Isian 202 Tgl. No.</p>	<p><u>TULUSWATI SH</u> NIP <u>750 002 710</u></p>
<p>2. Surat Keputusan <u>Kakantah</u> ✓ Tgl. <u>01-07-2008</u> ✓ No. <u>11-530.2-11.25-11-2008</u> ✓ 3. Permohonan Pemecahan / Pemisahan / Penggabungan bidang Tgl. No.</p>	<p>h) PENERBITAN SERTIPIKAT <u>Wonosobo</u> , <u>19-08-2008</u> Kepala Kantor Pertanahan Kabupaten / Kota <u>Wonosobo</u></p>
<p>e) SURAT UKUR Tgl. <u>21-07-2008</u> ✓ No. <u>244/Kejriwan/2008</u> ✓ Luas. <u>4.735 m²</u> ✓</p>	<p> <u>TULUSWATI SH</u> ✓ NIP <u>750 002 710</u></p>
<p>i) PENUNJUK</p>	

11 • 25 • 09 • 19 • 4 • 00020

DAFTAR ISIAN 207

NIB : 11.25.09.19.00303

SURAT UKUR

Nomor : 244 / Kejiwan / 2008

SEBIDANG TANAH TERLEKAT DALAM

Propinsi : Jawa Tengah

Kabupaten / Kota : Wonosobo

Kecamatan : Wonosobo

Desa / Kelurahan : Kejiwan

Peta : Pendaftaran

Nomor Peta Pendaftaran : 49.1-36.068-10-6

Lembar : Kotak : A - B - 2 - 3

Keadaan Tanah : Sebidang tanah pertanian berupa sawah



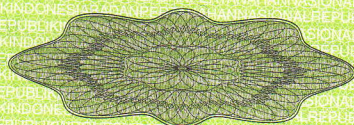
Tanda-tanda batas : Pada titik batas I s/d IV berdiri patok kayu.

Luas : 4.735 M2. (Empat ribu tujuh ratus tiga puluh lima meter persegi)

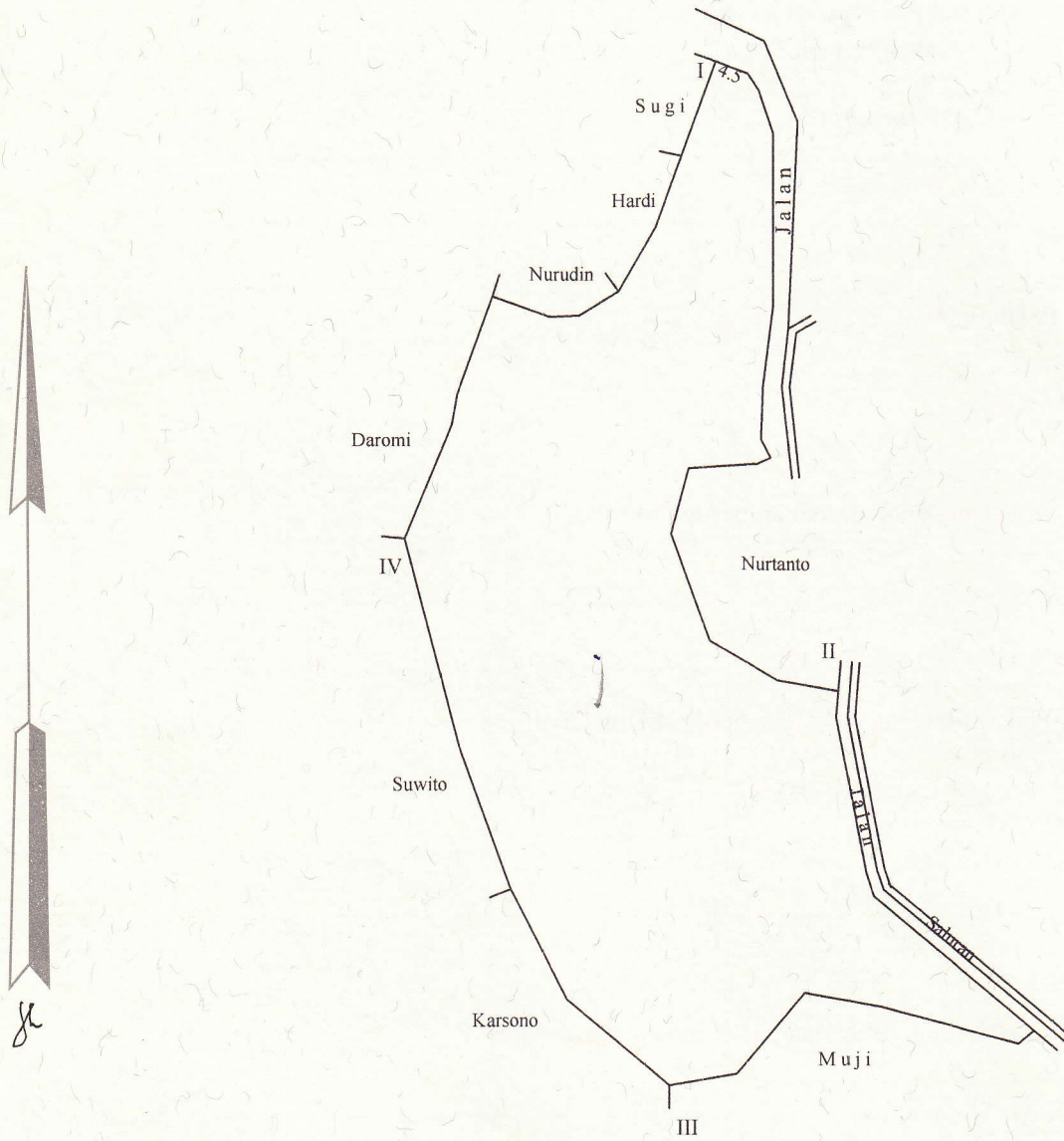
Penunjukan dan penetapan batas : Penunjukan batas oleh :

WELASONO

Pemilik/Kuasa Pemilik



SKALA 1 : 1000



PENJELASAN : batas tanah ini

