


4578/08

BADAN PERTANAHAN NASIONAL REPUBLIK INDONESIA




SERTIPIKAT (TANDA BUKTI HAK)

KANTOR PERTANAHAN
KABUPATEN / ~~KOTA~~

WONOSOBO

11 • 25 • 09 • 19 • 4 • 00019

BADAN PERTANAHAN NASIONAL REPUBLIK INDONESIA



SERTIPIKAT

HAK : PAKAI No. 00019

PROPINSI : JAWA TENGAH

~~KABUPATEN / KOTA~~ : WONOSOBO

KECAMATAN : WONOSOBO

~~DESA / KELURAHAN~~ : KEJIWAN

KANTOR PERTANAHAN
~~KABUPATEN / KOTA~~
WONOSOBO

DAFTAR ISIAN 307
No. 6061/BPN/08

DAFTAR ISIAN 208
No. 3399/BPN/08

11.25.09.19.4.00019

PENDAFTARAN - PERTAMA

Halaman :

<p>a) HAK : <u>PAKAI</u> No. : <u>00019</u> Desa / Kel. : <u>KEJIWAN</u> Tgl. berakhirnya hak : Untuk jangka waktu selama dipergunakan</p>	<p>f) NAMA PEMEGANG HAK <u>PEMERINTAH KABUPATEN WONOSOBO</u> Tanggal lahir / akta pendirian</p>
<p>b) NIB <u>11.25.09.19.00296</u> Letak Tanah <u>KEJIWAN</u></p>	
<p>c) ASAL HAK 1. Konversi 2. Pemberian hak <u>PAKAI</u> 3. Pemecahan / Pemisahan / Penggabungan bidang —</p>	<p>g) PEMBUKUAN <u>Wonosobo</u> / <u>14-08-2008</u> Kepala Kantor Pertanahan Kabupaten / Kota — <u>Wonosobo</u> ttd</p>
<p>d) DASAR PENDAFTARAN 1. Daftar Isian 202 Tgl. No. 2. Surat Keputusan <u>Kakanwil</u> Tgl. <u>01-07-2008</u> <u>Kab. Wonosobo</u> No. <u>11-530.2-11.25-11-2008</u> 3. Permohonan Pemecahan / Pemisahan / Penggabungan bidang Tgl. No.</p>	<p> TULUSWATI, SH NIP <u>750 002 710</u> h) PENERBITAN SERTIPIKAT <u>Wonosobo</u> / <u>14-08-2008</u> Kepala Kantor Pertanahan Kabupaten / Kota — <u>Wonosobo</u></p>
<p>e) SURAT UKUR Tgl. <u>21-07-2008</u> No. <u>237/Kejiwan/2008</u> Luas. <u>4111 m²</u></p>	<p> TULUSWATI, SH NIP <u>750 002 710</u></p>
<p>i) PENUNJUK</p>	

11.25.09.19.4.00019

NIB :

SURAT UKUR

Kejiwan

2007

Nomor : 237 / Kejiwan / 2007.

SEBIDANG TANAH TERLETAK DALAM

Propinsi : Jawa Tengah

Kabupaten / Kota : Wonosobo

Kecamatan : Wonosobo

Desa / Kelurahan : Kejiwan

Peta : Pendaftaran Nomor Peta Pendaftaran : 49.1-36.068-10-6

Lembar : Kotak : B-3-4

Keadaan Tanah : Sebidang tanah pertanish berupa sawah


Tanda-tanda batas : Pada titik batas I, II, III, IV berdiri patok kayu



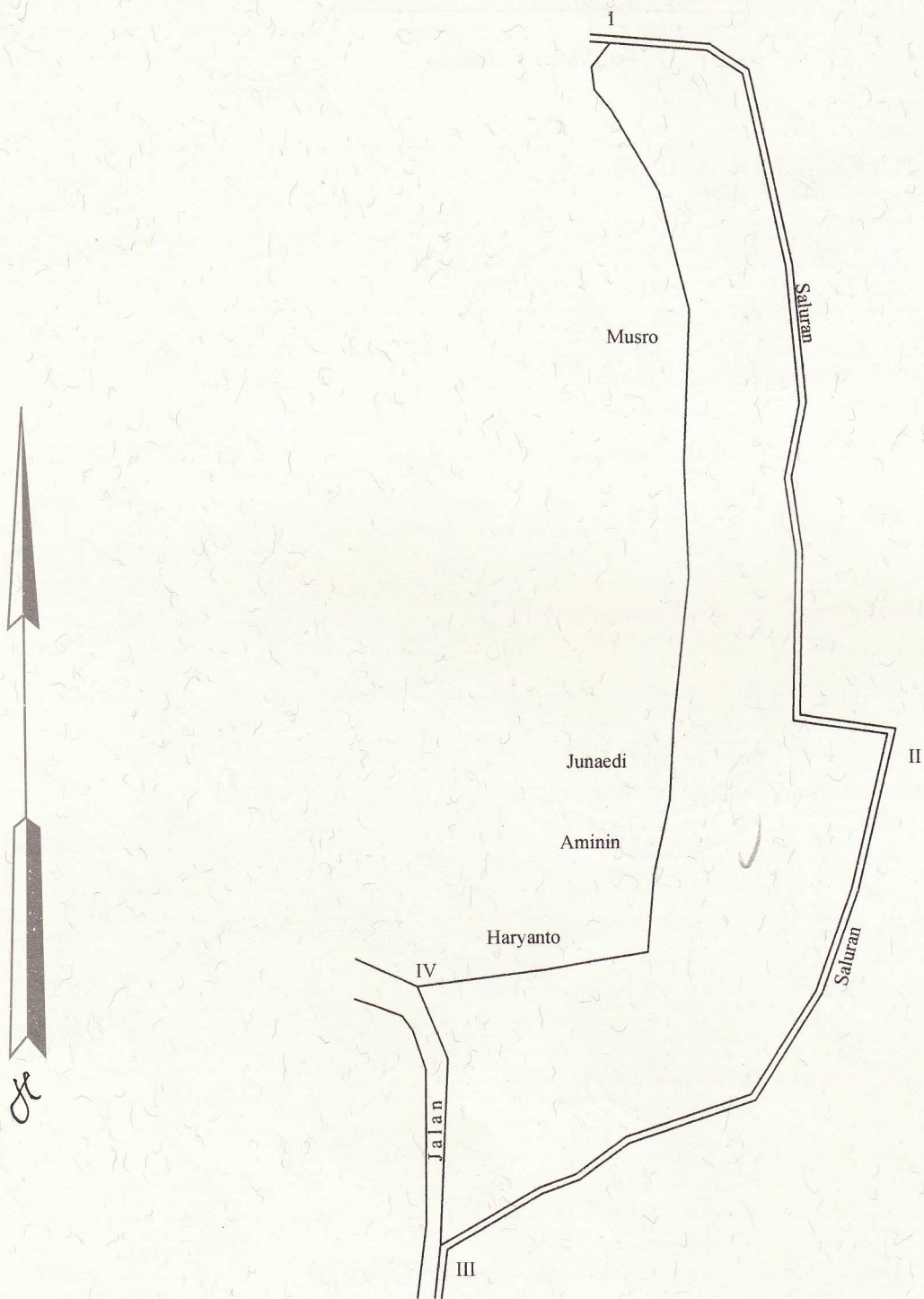
Luas : 4.111 M2. (Empat ribu seratus sebelas meter persegi)

Penunjukan dan penetapan batas : Penunjukan batas oleh: WELASONO

Pemilik / kuasa pemilik



SKALA 1 : 1000



PENJELASAN :

_____ batas tanah ini

