

4587/08

# BADAN PERTANAHAN NASIONAL REPUBLIK INDONESIA




## SERTIPIKAT (TANDA BUKTI HAK)

KANTOR PERTANAHAN  
KABUPATEN / ~~KOTA~~

WONOSOBO

11 • 25 • 09 • 19 • 4 • 00018

# BADAN PERTANAHAN NASIONAL REPUBLIC INDONESIA



## SERTIPIKAT

HAK : PAKAI No. 00018

PROPINSI : JAWA TENGAH

KABUPATEN / ~~KOTA~~ : WONOSOBO

KECAMATAN : WONOSOBO

~~DESA~~ / KELURAHAN : KEJIWAN

KANTOR PERTANAHAN  
KABUPATEN / ~~KOTA~~  
WONOSOBO

DAFTAR ISIAN 307  
No. 6060 / BPM / 08

DAFTAR ISIAN 208  
No. 3398 / BPM / 08

11.25.09.19.4.00018

## PENDAFTARAN - PERTAMA

Halaman :

<p>a) HAK : <b>PAKAI</b> ✓                  No. : <b>00018</b>                  Desa / Kel. : <b>KEJIWAN</b> ✓                  Tgl. berakhirnya hak :                  Untuk jangka waktu selama dipergunakan</p>	<p>f) NAMA PEMEGANG HAK  <b>PEMERINTAH KABUPATEN WONOSOBO</b> ✓                  Tanggal lahir / akta pendirian</p>
<p>b) NIB <b>11.25.09.19.00305</b> ✓                  Letak Tanah  <b>KEJIWAN</b></p>	<p>g) PEMBUKUAN                  Wonosobo                  ..... 14-08-2008                  Kepala Kantor Pertanahan                  Kabupaten / Kota                  Wonosobo</p>
<p>c) ASAL HAK                  1. <b>Konversi</b>                  2. Pemberian hak <b>PAKAI</b> ✓                  3. <b>Pemecahan / Pemisahan / Penggabungan bidang</b></p>	<p>ttd  <b>TULUSWATI, SH</b>                  NIP ..... 750 002 710</p>
<p>d) DASAR PENDAFTARAN                  1. Daftar Isian 202                  Tgl.                  No.                  2. Surat Keputusan <b>Kakantah Kab Wonosobo</b>                  Tgl. <b>01-07-2008</b>                  No. <b>11-530.2-11.25-11-2008</b>                  3. Permohonan Pemecahan / Pemisahan / Penggabungan bidang                  Tgl.                  No.</p>	<p>h) PENERBITAN SERTIPIKAT                  Wonosobo                  ..... 14-08-2008                  Kepala Kantor Pertanahan                  Kabupaten / Kota                  Wonosobo</p>
<p>e) SURAT UKUR                  Tgl. <b>21-07-2008</b> ✓                  No. <b>246/Kejiwan/2008</b> ✓                  Luas. <b>1.367 m<sup>2</sup></b> ✓</p>	<p>                  .....                  NIP ..... 750 002 710</p>
<p>i) PENUNJUK</p>	

11 • 25 • 09 • 19 • 4 • 00018

DAFTAR ISIAN 207

NIB : 11.25.09.19.00305

# SURAT UKUR

Nomor : **246** / Kejiwan / 2008

## SEBIDANG TANAH TERLETAK DALAM

Propinsi : Jawa Tengah

Kabupaten / Kota : Wonosobo

Kecamatan : Wonosobo

Desa / Kelurahan : Kejiwan

Peta : Pendaftaran Nomor Peta Pendaftaran : 49.1-36.068-10-7

Lembar : Kotak : E-3-4

Keadaan Tanah : Sebidang tanah pertanian berupa sawah.

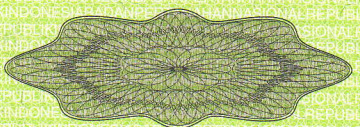
Tanda-tanda batas : Pada titik batas I/s/d IV berdiri patok kayu.



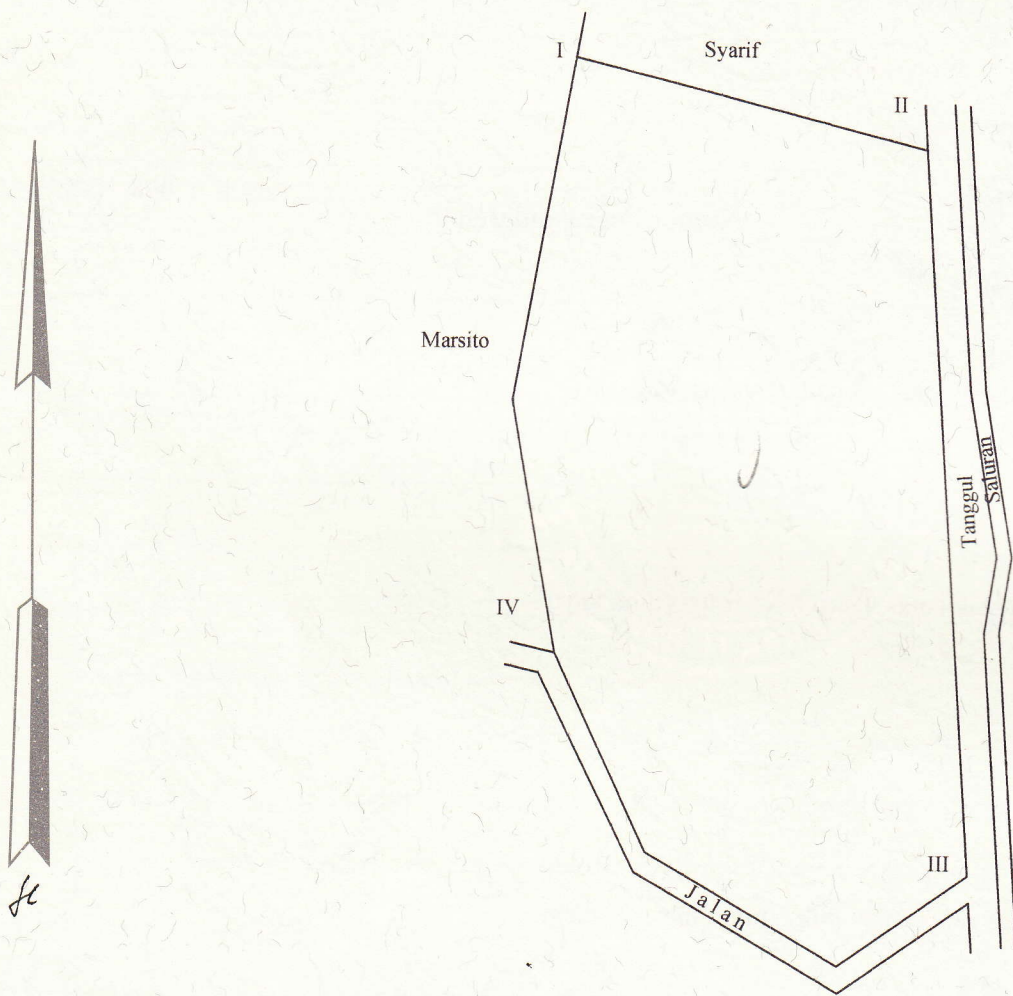
Luas : 1.367 M2. ( Seribu tiga ratus enam puluh tujuh meter persegi )

Penunjukan dan penetapan batas : Penunjukan batas oleh : WELASONO

Pemilik/Kuasa Pemilik



SKALA 1 : 500



PENJELASAN : \_\_\_\_\_ batas tanah ini

