


4582/08

BADAN PERTANAHAN NASIONAL REPUBLIK INDONESIA




SERTIPIKAT (TANDA BUKTI HAK)

KANTOR PERTANAHAN
KABUPATEN / KOTA
WONOSOBO

11.25.09.19.4.00023

BADAN PERTANAHAN NASIONAL REPUBLIK INDONESIA



SERTIPIKAT

HAK : PAKAI No. 00023

PROPINSI : JAWA - TENGAH

KABUPATEN / ~~KOTA~~ : WONOSOBO

KECAMATAN : WONOSOBO

~~DESA /~~ KELURAHAN : KEJIWAN

KANTOR PERTANAHAN
KABUPATEN / ~~KOTA~~
WONOSOBO

DAFTAR ISIAN 307
No. 6065 / BPN / 08

DAFTAR ISIAN 208
No. 3403 / BPN / 08

| | | | | | | | | | | | | | | | | | | |
|---|---|---|---|---|---|---|---|---|---|---|---|---|---|---|---|---|---|---|
| 1 | 1 | • | 2 | 5 | • | 0 | 9 | • | 1 | 9 | • | 4 | • | 0 | 0 | 0 | 2 | 3 |
|---|---|---|---|---|---|---|---|---|---|---|---|---|---|---|---|---|---|---|

PENDAFTARAN - PERTAMA

Halaman :

| | |
|--|---|
| <p>a) HAK : PAKAI ✓ No. : 00023 Desa / Kel. : KEJIWAN ✓ Tgl. berakhirnya hak : Untuk jangka waktu selama dipergunakan</p> | <p>f) NAMA PEMEGANG HAK PEMERINTAH KABUPATEN WONOSOBO ✓ Tanggal lahir / akta pendirian</p> |
| <p>b) NIB 11.25.09.19.00300 ✓ Letak Tanah KEJIWAN ✓</p> | |
| <p>c) ASAL HAK 1. Konversi 2. Pemberian hak PAKAI ✓ 3. Pemecahan / Pemisahan / Penggabungan bidang</p> | <p>g) PEMBUKUAN Wonosobo / 14-08-2008 Kepala Kantor Pertanahan Kabupaten / Kota Wonosobo ttd</p> |
| <p>d) DASAR PENDAFTARAN 1. Daftar Isian 202 Tgl. No. 2. Surat Keputusan Kakantah ✓ Kab. Wonosobo Tgl. 01-07-2008 ✓ No. 11-530.2-11.25-11-2008 ✓ 3. Permohonan Pemecahan / Pemisahan / Penggabungan bidang Tgl. No.</p> | <p> h) PENERBITAN SERTIPIKAT Wonosobo / 14-08-2008 Kepala Kantor Pertanahan Kabupaten / Kota Wonosobo</p> |
| <p>e) SURAT UKUR Tgl. 21-07-2008 No. 241/Kejiwan/2008 ✓ Luas. 3.370 m2 ✓</p> | <p> NIP 750 002 710</p> |
| <p>i) PENUNJUK</p> | |

11.25.09.19.00300

NIB : 11.25.09.19.00300

SURAT UKUR

Nomor : 241 / Kejiwan / 2008

SEBIDANG TANAH TERLETAK DALAM

Propinsi : Jawa Tengah
 Kabupaten / Kota : Wonosobo
 Kecamatan : Wonosobo
 Desa / Kelurahan : Kejiwan
 Peta : Pendaftaran Nomor Peta Pendaftaran : 49.1-36.068-14-2
 Lembar : Kotak : C-D-5


Kedaaan Tanah : Sebidang tanah pertanian berupa sawah

Tanda-tanda batas : Pada titik batas 1 s/d IV, terdiri patok kayu

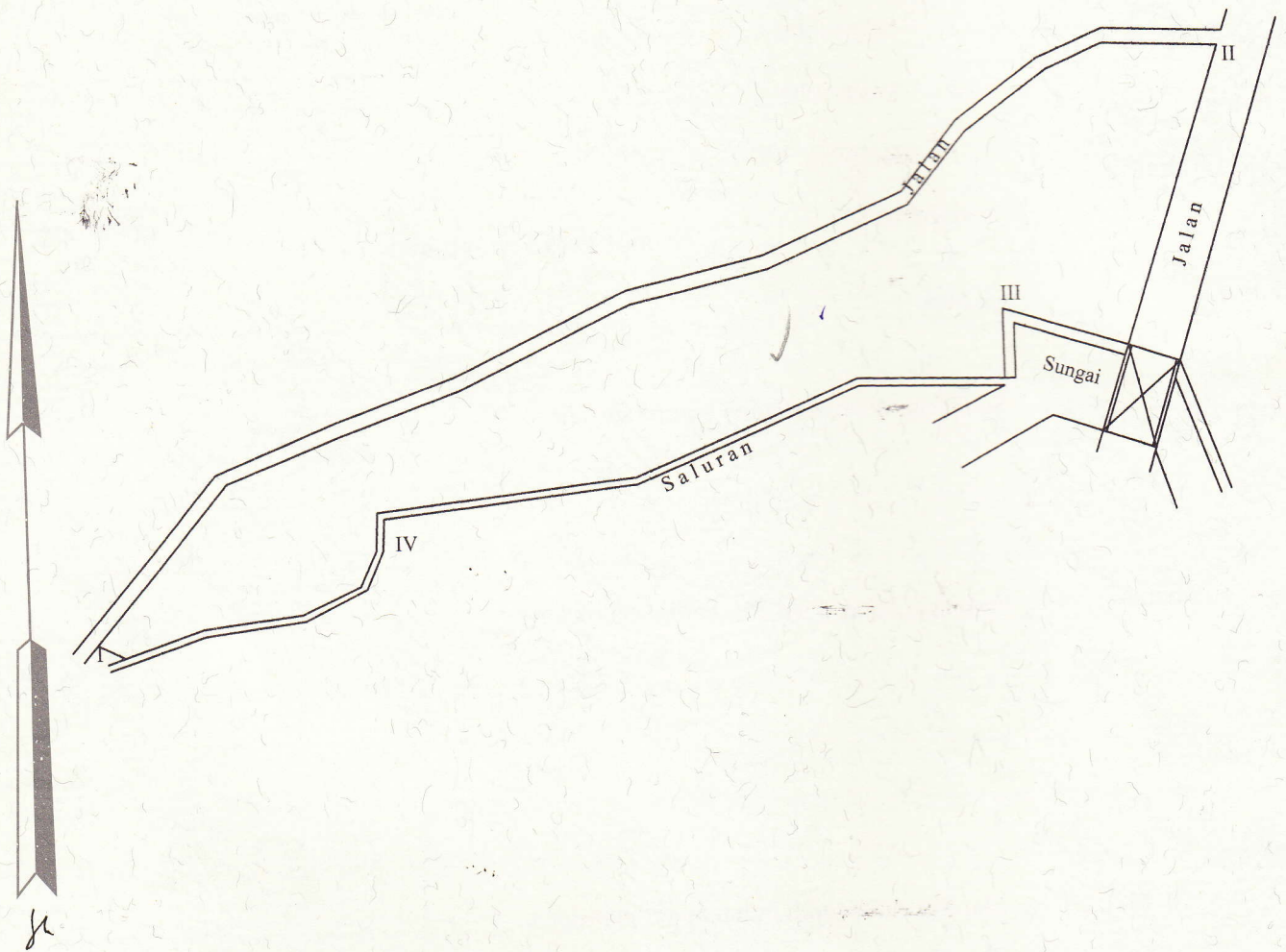


Luas : 3.370 M2. (Tiga ribu tiga ratus tujuh puluh meter persegi). ✓

Penunjukan dan penetapan batas : Penunjukan batas oleh : WELASONO
 Pemilik/Kuasa Pemilik



SKALA 1 : 1000



PENJELASAN : _____ batas tanah ini

