

BD 556233


1065/AW5B/08

DAFTAR ISIAN 206

BKC 5319 108

4577/08

# BADAN PERTANAHAN NASIONAL REPUBLIK INDONESIA




## SERTIPIKAT (TANDA BUKTI HAK)

KANTOR PERTANAHAN  
KABUPATEN / ~~KOTA~~  
WONOSOBO

11 • 25 • 09 • 19 • 4 • 00026

# BADAN PERTANAHAN NASIONAL REPUBLIC INDONESIA



## SERTIPIKAT

HAK : PAKAI No. 00026

PROPINSI : JAWA - TENGAH

KABUPATEN / ~~KOTA~~ : WONOSOBO

KECAMATAN : WONOSOBO

~~DESA~~ / KELURAHAN : KEJIWAN

KANTOR PERTANAHAN  
KABUPATEN / ~~KOTA~~  
WONOSOBO

DAFTAR ISIAN 307  
No. 6068/ BPN/08  
DAFTAR ISIAN 208  
No. 3406/ BPN/08

11 • 25 • 09 • 19 • 4 • 00026

**PENDAFTARAN - PERTAMA**

Halaman :

<p>a) HAK : <b>PAKAI</b>                  No. : <b>00026</b>                  Desa / Kel. : <b>KEJIWAN</b>                  Tgl. berakhirnya hak :                  Untuk jangka waktu selama dipergunakan</p>	<p>f) NAMA PEMEGANG HAK  <b>PEMERINTAH KABUPATEN WONOSOBO</b>                  Tanggal lahir / akta pendirian</p>
<p>b) NIB <b>11.25.09.19.00295</b>                  Letak Tanah  <b>KEJIWAN</b></p>	
<p>c) ASAL HAK                  1. <del>Konversi</del>                  2. Pemberian hak <b>PAKAI</b>                  3. Pemecahan / Pemisahan /                  Penggabungan bidang</p>	<p>g) PEMBUKUAN                  Wonosobo, <b>19-08-2008</b>                  Kepala Kantor Pertanahan                  Kabupaten / Kota                  Wonosobo                  ttd</p>
<p>d) DASAR PENDAFTARAN                  1. Daftar Isian 202                  Tgl.                  No.                  2. Surat Keputusan                  Tgl.                  No. <b>Kakantek</b>  <b>01-07-2008</b> <b>Kab. Wonosobo</b>                  3. <del>Permohonan Pemecahan /</del>                  Pemisahan / Penggabungan bidang                  Tgl.                  No.</p>	<p>                  TULUSWATI SH                  NIP 750 002 710                  h) PENERBITAN SERTIPIKAT                  Wonosobo, <b>19-08-2008</b>                  Kepala Kantor Pertanahan                  Kabupaten / Kota                  Wonosobo</p>
<p>e) SURAT UKUR                  Tgl. <b>21-07-2008</b>                  No. <b>236/Kajiwan/2008</b>                  Luas. <b>3.689 m<sup>2</sup></b></p>	<p>                  TULUSWATI SH                  NIP 750 002 710</p>
<p>i) PENUNJUK</p>	

11.25.09.19.00026

NIB : 11.25.09.19.00295

**SURAT UKUR**

Nomor : 236/ Kejiwan / 2008

**SEBIDANG TANAH TERLETAK DALAM**

: Jawa Tengah

Propinsi :

: Wonosobo

Kabupaten / Kota :

: Wonosobo

Kecamatan :

: Kejiwan

Desa / Kelurahan :

Pendaftaran

Nomor Peta Pendaftaran :

49.1-36.068-10-5

Peta :

A - 3 - 4

Lembar :

Kotak :

Keadaan Tanah :

Sebidang tanah pertanian berupa sawah.

Tanda-tanda batas :


Pada titik batas 1 s/d IV berdiri patok kayu.

Luas : 3.689 M<sup>2</sup>. ( Tiga ribu enam ratus delapan puluh sembilan meter persegi )

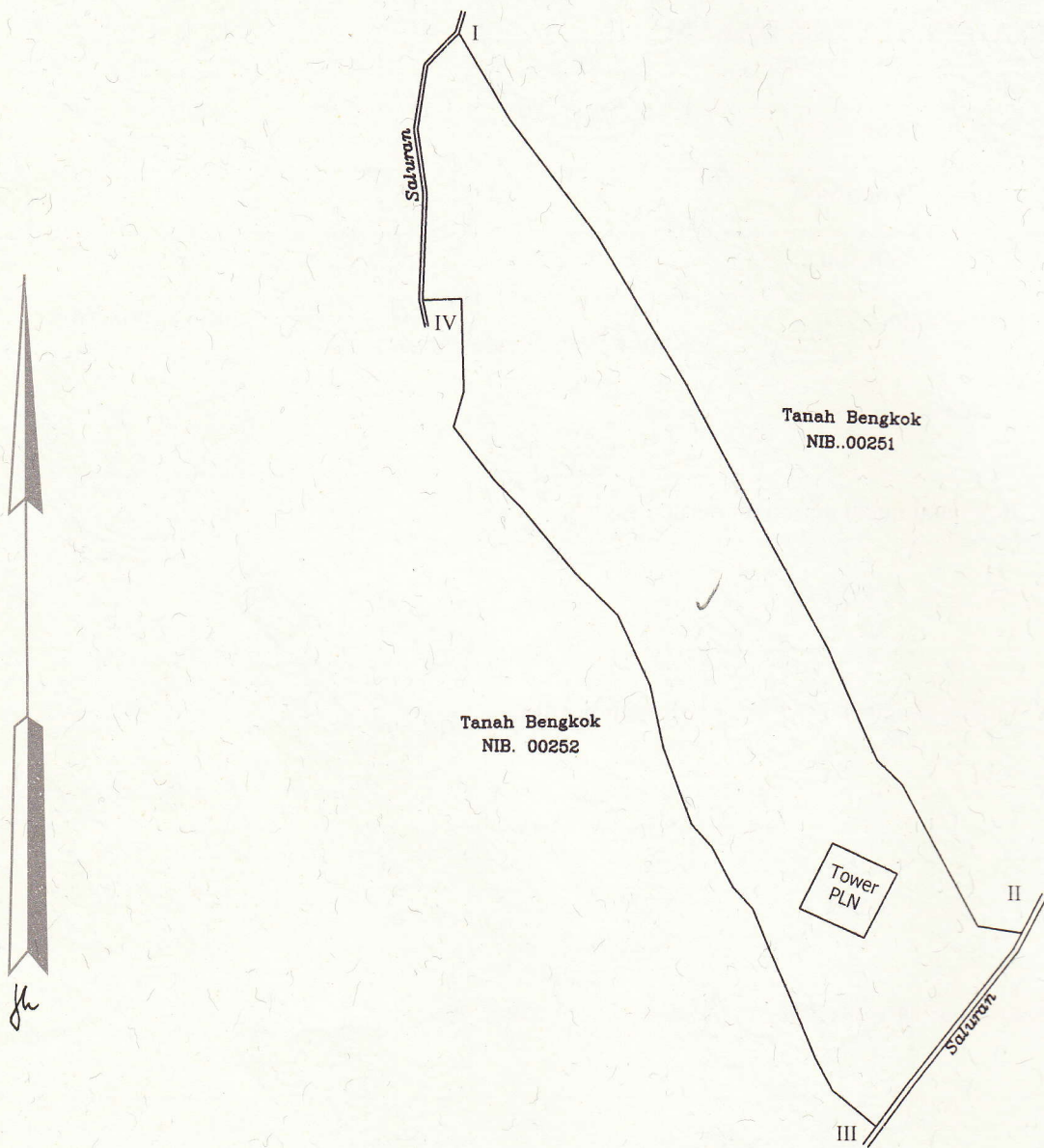
Penunjukan dan penetapan batas : Penunjukan batas oleh :

WELASONO,

Pemilik/Kuasa Pemilik



SKALA 1 : 1000



PENJELASAN :

\_\_\_\_\_ batas tanah ini

