


4581/08

# BADAN PERTANAHAN NASIONAL REPUBLIK INDONESIA



## SERTIPIKAT (TANDA BUKTI HAK)

KANTOR PERTANAHAN  
KABUPATEN / ~~KOTA~~

WONOSOBO

11 • 25 • 09 • 19 • 4 • 00025

# BADAN PERTANAHAN NASIONAL REPUBLIK INDONESIA



## SERTIPIKAT

HAK : PAKAI No. 000 25

PROPINSI : JAWA - TENGAH  
KABUPATEN / ~~KOTA~~ : WONOSOBO  
KECAMATAN : WONOSOBO  
~~DESA~~ / KELURAHAN : KEJIWAN

KANTOR PERTANAHAN  
KABUPATEN / ~~KOTA~~  
WONOSOBO

DAFTAR ISIAN 307  
No. 6067 / BPN / 08  
DAFTAR ISIAN 208  
No. 3405 / BPN / 08

1	1	•	2	5	•	0	9	•	1	9	•	4	•	0	0	0	2	5
---	---	---	---	---	---	---	---	---	---	---	---	---	---	---	---	---	---	---

**PENDAFTARAN - PERTAMA**

Halaman :

<p>a) HAK : <u>PAKAI</u> ✓                  No. : <u>00025</u>                  Desa / Kel. : <u>KEJIWAN</u> ✓                  Tgl. berakhirnya hak :                  Untuk jangka waktu selama dipergunakan</p>	<p>f) NAMA PEMEGANG HAK  <u>PEMERINTAH KABUPATEN WONOSOBO</u> ✓                  Tanggal lahir / akta pendirian</p>
<p>b) NIB <u>11.25.09.19.00299</u> ✓                  Letak Tanah  <u>KEJIWAN</u> ✓</p>	
<p>c) ASAL HAK                  1. <del>Konversi</del>                  2. Pemberian hak <u>PAKAI</u> ✓                  3. Pemecahan / Pemisahan /                  Penggabungan bidang</p>	<p>g) PEMBUKUAN  <u>Wonosobo</u> / <u>14-08-2008</u>                  Kepala Kantor Pertanahan                  Kabupaten / <del>Kota</del>  <u>Wonosobo</u>                  ttd</p>
<p>d) DASAR PENDAFTARAN                  1. Daftar Isian 202                  Tgl.                  No.                  2. Surat Keputusan <u>Kakantah</u> ✓                  Tgl. <u>01-07-2008</u> <u>Kab. Wonosobo</u>                  No. <u>11-530.2-11.25-11-2008</u> ✓                  3. Permohonan Pemecahan /                  Pemisahan / Penggabungan bidang                  Tgl.                  No.</p>	<p>h) PENERBITAN SERTIPIKAT  <u>Wonosobo</u> / <u>14-08-2008</u>                  Kepala Kantor Pertanahan                  Kabupaten / <del>Kota</del>  <u>Wonosobo</u></p>
<p>e) SURAT UKUR                  Tgl. <u>21-07-2008</u> ✓                  No. <u>240/Kejiwan/2008</u> ✓                  Luas. <u>1.153</u> m<sup>2</sup></p>	<p>  <u>TULUSWATI, SH</u>                  NIP <u>750 002 710</u></p>
<p>i) PENUNJUK</p>	

11 • 25 • 09 • 19 • 4 • 00025

NIB : 11.25.09.19.00299

# SURAT UKUR

Nomor : 240 / Kejiwan / 2008

## SEBIDANG TANAH TERLETAK DALAM

Propinsi : Jawa Tengah

Kabupaten / Kota : Wonosobo

Kecamatan : Wonosobo

Desa / Kelurahan : Kejiwan

Peta : Pendaftaran Nomor Peta Pendaftaran : 49 1-36.068-14-2

Lembar : Kotak : B-2

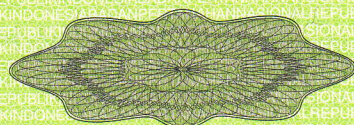
Keadaan Tanah : Sebidang tanah pertanian berupa sawah.

Tanda-tanda batas : Pada titik batas 1 s/d 14 berdiri patok kayu.

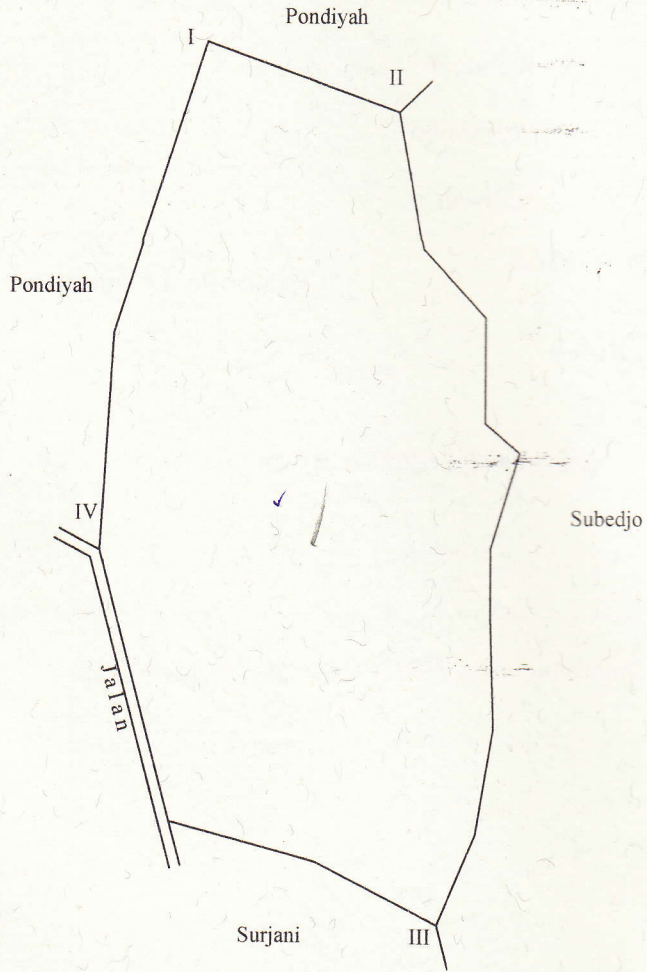
Luas : 1.153 M2 ( Seribu seratus lima puluh tiga meter persegi ).

Penunjukan dan penetapan batas : Penunjukan batas oleh : WELASONO.

Pemilik/Kuasa Pemilik



SKALA 1 : 500



PENJELASAN : \_\_\_\_\_ batas tanah ini

