


4586/08

BADAN PERTANAHAN NASIONAL REPUBLIK INDONESIA




SERTIPIKAT (TANDA BUKTI HAK)

KANTOR PERTANAHAN
KABUPATEN / ~~KOTA~~
WONOSOBO

11 • 25 • 09 • 19 • 4 • 00017

BADAN PERTANAHAN NASIONAL REPUBLIK INDONESIA



SERTIPIKAT

HAK : PAKAI No. 00017

PROPINSI : JAWA TENGAH

KABUPATEN / ~~KOTA~~ : WONOSOBO

KECAMATAN : WONOSOBO

~~DESA~~ / KELURAHAN : KEJIWAN

KANTOR PERTANAHAN
KABUPATEN / ~~KOTA~~
WONOSOBO

DAFTAR ISIAN 307
No. 6059/ BPN / 08
DAFTAR ISIAN 208
No. 3397/ BPN / 08

1	1	.	2	5	.	0	9	.	1	9	.	4	.	0	0	0	1	7
---	---	---	---	---	---	---	---	---	---	---	---	---	---	---	---	---	---	---

PENDAFTARAN - PERTAMA

Halaman :

<p>a) HAK : PAKAI ✓ No. : 00017 Desa / Kel. : KEJIVAN ✓ Tgl. berakhirnya hak : Untuk jangka waktu selama dipergunakan</p>	<p>f) NAMA PEMEGANG HAK PEMERINTAH KABUPATEN WONOSOBO Tanggal lahir / akta pendirian</p>
<p>b) NIB 11.25.09.19.00304 ✓ Letak Tanah KEJIVAN ✓</p>	
<p>c) ASAL HAK 1. Konversi 2. Pemberian hak PAKAI ✓ 3. Pemecahan / Pemisahan / Penggabungan bidang</p>	<p>g) PEMBUKUAN Wonosobo / 19-08-2008 Kepala Kantor Pertanahan Kabupaten / Kota Wonosobo ttd</p>
<p>d) DASAR PENDAFTARAN 1. Daftar Isian 202 Tgl. No. 2. Surat Keputusan Kakanwil Kab. Wonosobo Tgl. 01-07-2008 ✓ No. 11-530.2-11.25-11-2008 ✓ 3. Permohonan Pemecahan / Pemisahan / Penggabungan bidang Tgl. No.</p>	<p>h) PENERBITAN SERTIPIKAT Wonosobo / 19-08-2008 Kepala Kantor Pertanahan Kabupaten / Kota Wonosobo</p>
<p>e) SURAT UKUR Tgl. 21-07-2008 ✓ No. 245/Kejivran/2008 ✓ Luas. 1.801 m² ✓</p>	<p> Ttd TULUSWATI, SH NIP 750 002 710</p>
<p>i) PENUNJUK</p>	

11 • 25 • 09 • 19 • 4 • 00017

NIB : 11.25.09.19.00304

SURAT UKUR

Nomor : 245 / Kejiwan / 2008

SEBIDANG TANAH TERLETAK DALAM

Propinsi : Jawa Tengah

Kabupaten / Kota : Wonosobo

Kecamatan : Wonosobo

Desa/Kelurahan : Kejiwan

Peta : Pendaftaran Nomor Peta Pendaftaran : 49.1-36.068-10-4

Lembar : Kotak : E-2

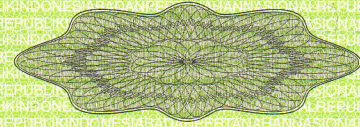
Keadaan Tanah : Sebidang tanah pertanian berupa sawah.

Tanda-tanda batas : Pada titik batas 1/s/d IV berdiri patok kayu.

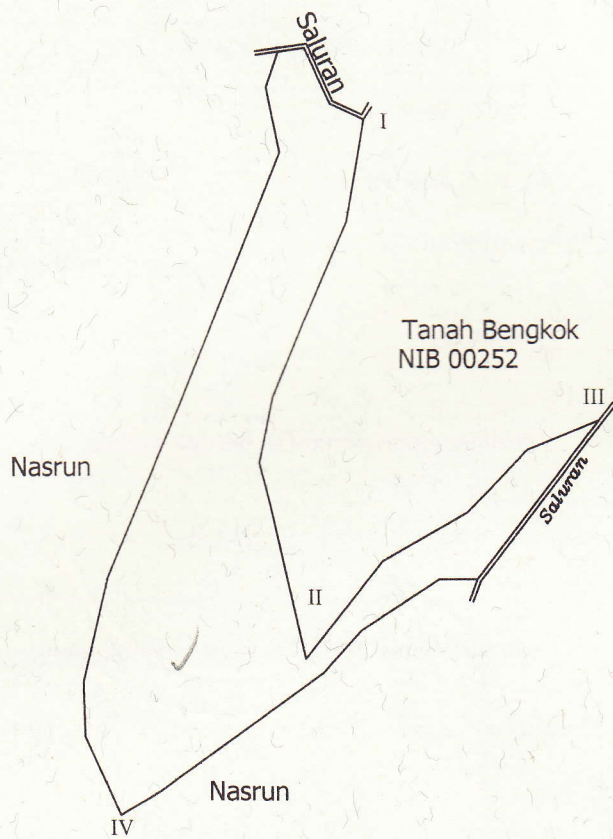
Luas : 1.801 M2. (Seribu delapan ratus satu meter persegi).

Penunjukan dan penetapan batas : Penunjukan batas oleh : WELASONO.

Pemilik/Kuasa Pemilik



SKALA 1 : 1000



PENJELASAN : _____ batas tanah ini

