

AX 991002

12/AWSB/07
DAFTAR ISIAN 206

5

44/II/07

BADAN PERTANAHAN NASIONAL




SERTIPIKAT (TANDA BUKTI HAK)

KANTOR PERTANAHAN
KABUPATEN / KOTAMADYA

WONOSOBO

11 • 25 • 09 • 19 • 4 • 000 11

BADAN PERTANAHAN NASIONAL



SERTIPIKAT

HAK : **PAKAI** No. **11.**

PROPINSI

JAWA TENGAH

KABUPATEN / KOTAMADYA :

WONOSOBO

KECAMATAN

WONOSOBO

DESA / KELURAHAN :

KEJIWAN

**KANTOR PERTANAHAN
KABUPATEN / KOTAMADYA
WONOSOBO**

DAFTAR ISIAN 307

No. **9/II/BPN** / 2007


DAFTAR ISIAN 208

No. **7/II/BPN** / 2007

11 • 25 • 09 • 19 • 4 • 00011

PENDAFTARAN - PERTAMA

Halaman :

<p>a) HAK : PAKAI No. : 11 Desa / Kel. KEJWAN ✓ Tgl. berakhirnya hak :</p>	<p>f) NAMA PEMEGANG HAK FEMERINTAH KABUPATEN WONOSOBO ✓ DI KABUPATEN WONOSOBO Tanggal lahir / akta pendirian</p>
<p>b) NIB 11.25.09.19.00250 ✓ Letak Tanah KEJWAN</p>	
<p>c) ASAL HAK 1. Konversi / Penetapan Hak 2. Pemberian hak PAKAI ✓ 3. Pemecahan / Pemisahan / Penggabungan bidang</p>	<p>g) PEMBUKUAN Wonosobo Tgl. 12 - 7 - 2007. Kepala Kantor Pertanahan Kabupaten / Kotamadya Wonosobo ttd.</p>
<p>d) DASAR PENDAFTARAN 1. Daftar Isian 202 Tgl. No. 2. Surat Keputusan Tgl. 28 - 12 - 2006 No. 8-130.2-XII-II.25-8-2006 ✓ Permohonan Pemecahan / Pemisahan / Penggabungan bidang Tgl. 04 - 01 - 2007 No. 00044/2007</p>	<p>h) PENERBITAN SERTIPIKAT Wonosobo Tgl. 12 - 7 - 2007 Kepala Kantor Pertanahan Kabupaten / Kotamadya Wonosobo NIP 010 067 995</p>
<p>URAT UKUR gl. 08 - 01 - 2007 No. 167/KEJWAN/2007 Luas. 3.320 m² ✓</p>	<p> NIP 010 067 995</p>
<p>i) PENUNJUK</p>	

11.25.09.19.4.00011

NIB : 11.25.09.19.00250

SURAT UKUR

Nomor : 167 /Kejiwan.../ 200...2006

SEBIDANG TANAH TERLETAK DALAM

Propinsi : Jawa Tengah

Kabupaten / Kotamadya : Wonosobo

Kecamatan : Wonosobo

Desa / Kelurahan : Kejiwan

Peta : Nomor Peta Pendaftaran : 49.1-36.068-10-5

Lembar : Kotak : B.3

Keadaan Tanah : Sebidang tanah pertanian berupa sawah

Tanda-tanda batas : Pada titik batas 1 s/d IV berdiri patok kayu

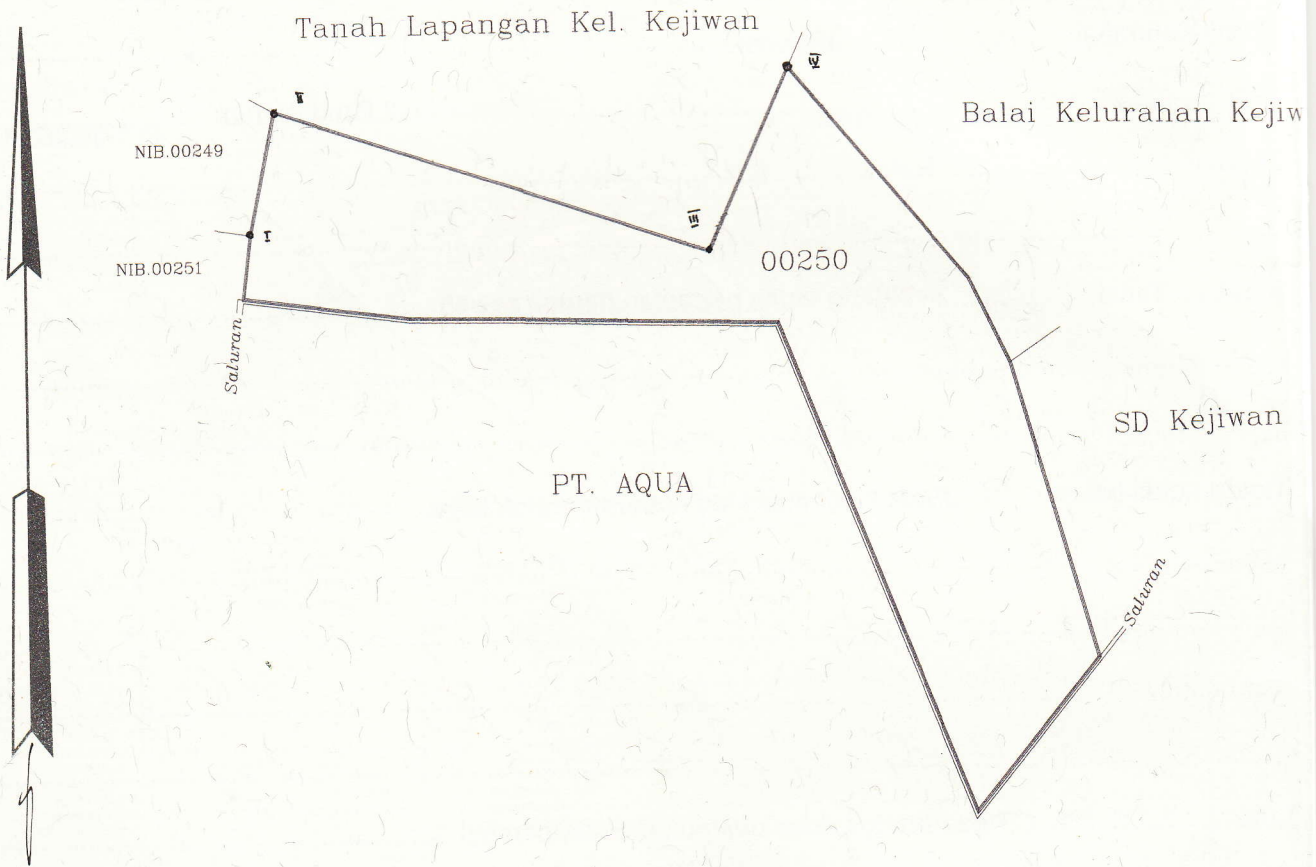
Luas : 3.320 .M2. (Tiga ribu tiga ratus dua puluh meter persegi)

Penunjukan dan penetapan batas : Penunjukan batas Oleh : Nurdj, SE

[Pemilik / Kuasa pemilik]



SKALA 1 : 1000.....



PENJELASAN : _____ batas tanah ini

