

AX 991000


9/AWSB/07

DAFTAR ISIAN 206¹

40/II/07

BADAN PERTANAHAN NASIONAL

2




SERTIPIKAT (TANDA BUKTI HAK)

KANTOR PERTANAHAN
KABUPATEN / KOTAMADYA

WONOSOBO

11 • 25 • 09 • 19 • 4 • 00008

BADAN PERTANAHAN NASIONAL



SERTIPIKAT

HAK : **PAKAI** No. **8** ✓

PROPINSI : **JAWA TENGAH**

KABUPATEN / KOTAMADYA : **WONOSOBO**

KECAMATAN : **WONOSOBO**

~~DESA~~ / KELURAHAN : **KEJIWAN** ✓

DAFTAR ISIAN 307
 No. **6 / II / BPN** / 200.7.



DAFTAR ISIAN 208
 No. **4 / II / BPN** / 200.7.

**KANTOR PERTANAHAN
 KABUPATEN / KOTAMADYA
 WONOSOBO**

11 • 25 • 09 • 19 • 4 • 00008

PENDAFTARAN - PERTAMA

Halaman :

<p>a) HAK : PAKAI No. : 8 Desa / Kel. : KEJIWAN ✓ Tgl. berakhirnya hak :</p>	<p>f) NAMA PEMEGANG HAK PEMERINTAH KABUPATEN WONOSOBO ✓ DI KABUPATEN WONOSOBO Tanggal lahir / akta pendirian</p>
<p>b) NIB 11.25.09.19.00247 ✓ Letak Tanah KEJIWAN</p>	<p>g) PEMBUKUAN Wonosobo Tgl. 12 - 1 - 2007. Kepala Kantor Pertanahan Kabupaten / Kotamadya Wonosobo</p>
<p>c) ASAL HAK 1. Konversi / Penerasan Hak 2. Pemberian hak PAKAI ✓ 3. Pemecahan / Pemisahan / Penggabungan bidang</p>	<p>h) PENERBITAN SERTIPIKAT  Wonosobo Tgl. 12 - 1 - 2007. Kepala Kantor Pertanahan Kabupaten / Kotamadya Wonosobo</p>
<p>d) DASAR PENDAFTARAN 1. Daftar Isian 202 Tgl. No. 2. Surat Keputusan Tgl. 28 - 12 - 2006 No. 8-530.2-XII-11.25-8-2006 3. Permohonan Pemecahan / Pemisahan / Penggabungan bidang Tgl. 04 - 01 - 2007 No. 00040/2007</p>	<p>Drs. HARTANTO NIP 010 067 995  HARTANTO NIP 010 067 995</p>
<p>e) SURAT UKUR Tgl. 08 - 01 - 2007 No. 164/K3JIWAN/2006 Luas. 4.360 m² ✓</p>	<p>HARTANTO NIP 010 067 995</p>
<p>i) PENUNJUK</p>	

11.25.09.19.04.00008

NIB : 11.25.09.19.00247

SURAT UKUR

Nomor : 164 /Kejiwan / 200..... 2006

SEBIDANG TANAH TERLETAK DALAM

Propinsi : Jawa Tengah.

Kabupaten / Kotamadya : Wonosobo.

Kecamatan : Wonosobo.


Desa / Kelurahan : Kejiwan.

Peta : Peta Pendaftaran Nomor Peta Pendaftaran : 49.1-36.068-10-4

Lembar : Kotak : F.5

Keadaan Tanah : Sebidang tanah pertanian berupa sawah.

Tanda-tanda batas : Pada titik batas J s/d IV berdiri patok kayu.



Luas : 4,360 M2. (Empat ribu tiga ratus enam puluh meter persegi)

Penunjukan dan penetapan batas : Penunjukan batas Oleh : Nurdi, SE.

[Pemilik / Kuasa pemilik]



SKALA 1 : 1000

Tanah Pengairan

Tanah Bengkok

Muazam.

00246

NIB.00248

00247

NIB.00249

NIB.00251

Said.



PENJELASAN :



batas tanah ini

