

# KEMENTERIAN AGRARIA DAN TATA RUANG / BADAN PERTANAHAN NASIONAL REPUBLIK INDONESIA




## SERTIPIKAT (TANDA BUKTI HAK)

KANTOR PERTANAHAN  
KABUPATEN / KOTA

WONOSOBO

1 1 • 2 5 • 0 9 • 2 0 • 4 • 0 0 1 5 1

# KEMENTERIAN AGRARIA DAN TATA RUANG / BADAN PERTANAHAN NASIONAL REPUBLIK INDONESIA



## SERTIPIKAT

HAK : PAKAI No. 00151

PROVINSI : JAWA TENGAH

KABUPATEN / KOTA : WONOSOBO

KECAMATAN : WONOSOBO

DESA / KELURAHAN : WONOSOBO TIMUR

KANTOR PERTANAHAN  
KABUPATEN / KOTA  
WONOSOBO

DAFTAR ISIAN 307  
No. 31113 / 2023

DAFTAR ISIAN 208  
No. 14500 / 2023

1 1 • 2 5 • 0 9 • 2 0 • 4 • 0 0 1 5 1

## PENDAFTARAN - PERTAMA

Halaman :

<p>a) HAK : <b>PAKAI</b>                  No. : <b>00151</b>                  Desa / Kel : <b>WONOSOBO TIMUR</b>                  Tgl. berakhirnya hak :                  Untuk jangka waktu selama dipergunakan</p>	<p>f) NAMA PEMEGANG HAK  <b>PEMERINTAH KABUPATEN WONOSOBO</b>                   Tanggal lahir / akta pendirian</p>
<p>b) NIB <b>11250920.02183</b>                  Letak Tanah  <b>WONOSOBO TIMUR</b></p>	<p>g) PEMBUKUAN  <b>Wonosobo, 23-06-2023</b>                  .....                  Kepala Kantor Pertanahan                  Kabupaten / Kota  <b>Wonosobo</b>                  .....                  ttd</p>
<p>c) ASAL HAK                   1. Konversi                   2. Pemberian Hak                  dari Tanah Negara Aset Pemerintah                  Kabupaten Wonosobo                   3. Pemecahan / Pemisahan /                  Penggabungan bidang</p>	<p>AGUNG BASUKI, S.ST., M.H.                  NIP <b>19770728 199803 1 005</b></p>
<p>d) DASAR PENDAFTARAN                   1. Daftar Isian 202                  Tgl.                  No.                   2. Surat Keputusan <b>Kakantah</b>                  Tgl. <b>20/06/2023</b> <b>Kab. Wonosobo</b>                  No. <b>56/HP/BPN-11.25/VI/2023</b>                   3. Permohonan Pemecahan /                  Pemisahan / Penggabungan bidang                  Tgl.                  No.</p>	<p>h) PENERBITAN SERTIPIKAT  <b>Wonosobo, 23-06-2023</b>                  .....                  Kepala Kantor Pertanahan,                  Kabupaten / Kota  <b>Wonosobo</b>                  .....</p>
<p>e) SURAT UKUR                   Tgl. <b>21/06/2023</b>                  No. <b>00800/Wonosobo Timur/2023</b>                  Luas : <b>747 M<sup>2</sup></b></p>	<p>AGUNG BASUKI, S.ST., M.H.                  NIP <b>19770728 199803 1 005</b></p>
<p>i) PENUNJUK                  - Dipergunakan untuk Jalan.                  - Hak Pakai ini tidak boleh dipergunakan untuk tujuan lain / dialihkan haknya tanpa persetujuan tertulis dari Kepala Kantor Pertanahan Kabupaten Wonosobo.</p>	

ABH895951

DAFTAR ISIAN 207

NIB : 11250920.02183

1	1	•	2	5	•	0	9	•	2	0	•	4	•	0	0	1	5	1
---	---	---	---	---	---	---	---	---	---	---	---	---	---	---	---	---	---	---

# SURAT UKUR

Nomor : 00800/Wonosobo Timur/2023

## SEBIDANG TANAH TERLETAK DALAM

Provinsi : **JAWA TENGAH**

Kabupaten / Kota : **WONOSOBO**

Kecamatan : **WONOSOBO**

Desa / Kelurahan : **WONOSOBO TIMUR**

Peta : **Pendaftaran** Nomor Peta Pendaftaran : **49.1-36.068-06-9**

Lembar : **Kotak : B3**

Keadaan Tanah : **Sebidang tanah dipergunakan untuk jalan.**

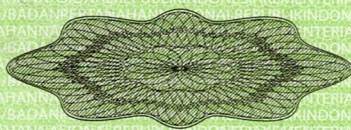
Tanda-tanda batas : **Telah terpasang sesuai dengan Peraturan Pemerintah Nomor 24 Tahun 1997 jo Peraturan Menteri Negara Agraria/ Kepala Badan Pertanahan Nasional Nomor 3 Tahun 1997 Pasal 22 Ayat 1.**

Luas : **747 m2 (Tujuh Ratus Empat Puluh Tujuh Meter Persegi)**

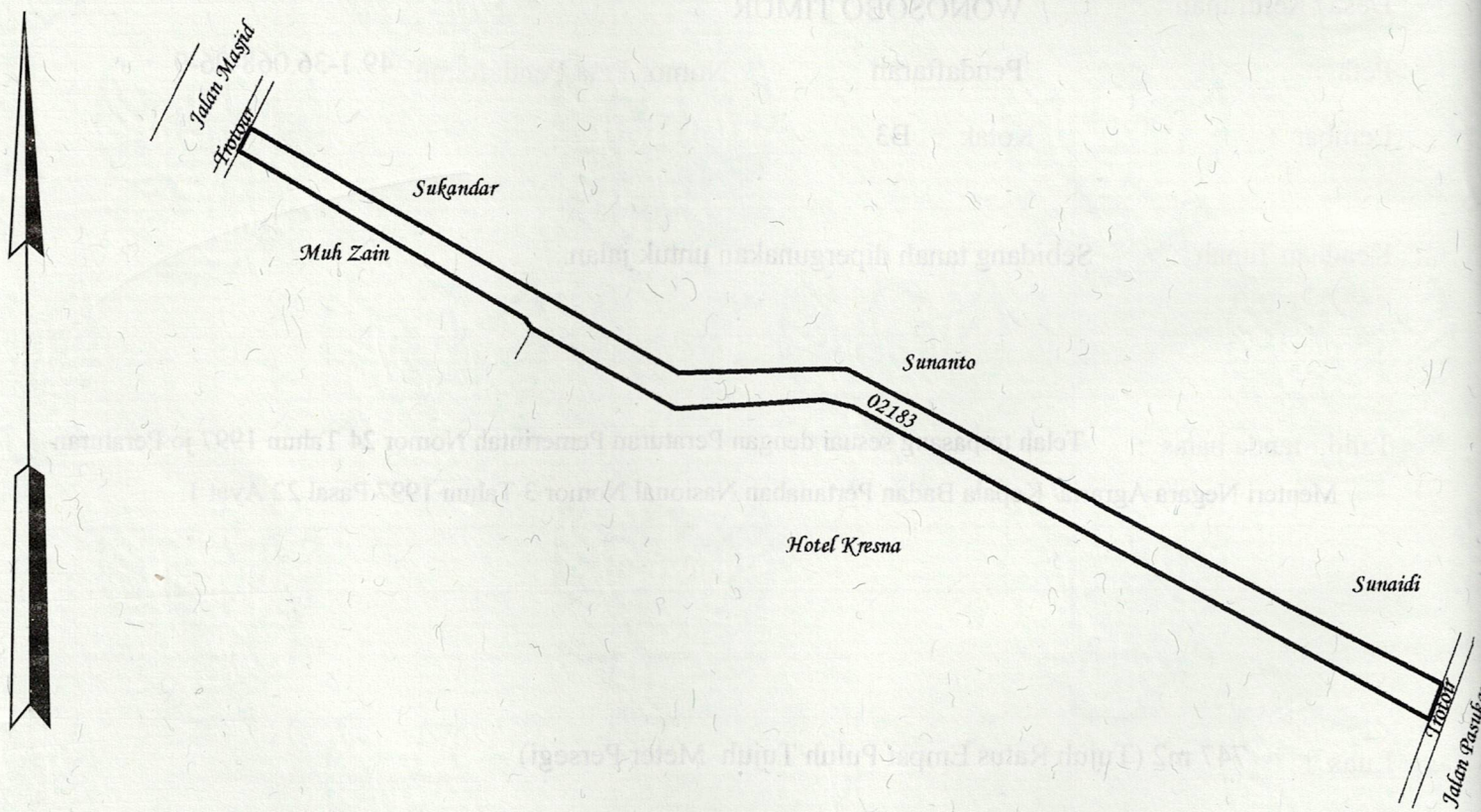
Penunjukan dan penetapan batas : **Batas-batas ditunjukkan oleh :**

**One Andang Wardoyo (pemohon/ kuasa pemohon) dan disetujui oleh pihak-pihak berbatasan.**

**Ditetapkan dan diukur oleh Wening Ayudhantiyani.**



SKALA 1 : .....1000.....



Koordinat Titik Tengah :  $X=244697.7148$   $Y=686757.7581$

PENJELASAN : ..... batas tanah ini



