

KEMENTERIAN AGRARIA DAN TATA RUANG / BADAN PERTANAHAN NASIONAL REPUBLIK INDONESIA



Web T




SERTIPIKAT (TANDA BUKTI HAK)

KANTOR PERTANAHAN
KABUPATEN / KOTA

WONOSOBO

1 1 • 2 5 • 0 9 • 2 0 • 4 • 0 0 1 2 1

KEMENTERIAN AGRARIA DAN TATA RUANG /
BADAN PERTANAHAN NASIONAL
REPUBLIK INDONESIA



SERTIPIKAT

HAK : PAKAI No. 00121

PROVINSI : JAWA TENGAH

KABUPATEN / KOTA : WONOSOBO

KECAMATAN : WONOSOBO

D E S A / KELURAHAN : WONOSOBO TIMUR

KANTOR PERTANAHAN
KABUPATEN / KOTA

WONOSOBO

DAFTAR ISIAN 307
No. 74222 / 2020
DAFTAR ISIAN 208
No. 36884 / 2020

1 1 • 2 5 • 0 9 • 2 0 • 4 • 0 0 1 2 1

PENDAFTARAN - PERTAMA

Halaman :

<p>a) HAK : PAKAI</p> <p>No. : 00121</p> <p>Desa / Kel : WONOSOBO TIMUR</p> <p>Tgl. berakhirnya hak :</p> <p>Untuk jangka waktu selama dipergunakan :</p>	<p>f) NAMA PEMEGANG HAK</p> <p style="text-align: center;">PEMERINTAH KABUPATEN WONOSOBO</p> <p>Tanggal lahir / akta pendirian</p>
<p>b) NIB 11250920.02008</p> <p>Letak Tanah</p> <p style="text-align: center;">WONOSOBO TIMUR</p>	<p>g) PEMBUKUAN</p> <p style="text-align: center;">Wonosobo, 18/12/2020</p> <p style="text-align: center;">Kepala Kantor Pertanahan</p> <p style="text-align: center;">Kabupaten / Kota</p> <p style="text-align: center;">Wonosobo</p> <p style="text-align: center;">tttd</p>
<p>c) ASAL HAK</p> <p>1. Konversi</p> <p>2. Pemberian Hak dari Tanah Negara Aset Pemerintah Kabupaten Wonosobo.</p> <p>3. Pemecahan / Pemisahan / Penggabungan bidang</p>	<p>h) PENERBITAN SERTIPIKAT</p> <p style="text-align: center;">Wonosobo, 18/12/2020</p> <p style="text-align: center;">Kepala Kantor Pertanahan</p> <p style="text-align: center;">Kabupaten / Kota</p> <p style="text-align: center;">Wonosobo</p>
<p>d) DASAR PENDAFTARAN</p> <p>1. Daftar Isian 202</p> <p>Tgl.</p> <p>No.</p> <p>2. Surat Keputusan</p> <p style="text-align: center;">Kakatah</p> <p style="text-align: center;">Kab. Wonosobo</p> <p>Tgl. 08/12/2020</p> <p>No. 00287/SKHP/BPN-11.25/XII/2020</p> <p>3. Permohonan Pemecahan / Pemisahan / Penggabungan bidang</p> <p>Tgl.</p> <p>No.</p>	<p style="text-align: center;">BUDIONO, A.Ptnh., M.H.</p> <p style="text-align: center;">NIP 19700402 198903 1 003</p>
<p>e) SURAT UKUR</p> <p>Tgl. 18/12/2020</p> <p>No. 00582/Wonosobo Timur/2020</p> <p>Luas : 340 M²</p>	<p style="text-align: center;">BUDIONO, A.Ptnh., M.H.</p> <p style="text-align: center;">NIP 19700402 198903 1 003</p>
<p>i) PENUNJUK</p> <ul style="list-style-type: none"> - Dipergunakan untuk Jalan Desa. - Hak Pakai ini tidak boleh dipergunakan untuk tujuan lain / dialihkan haknya tanpa persetujuan tertulis dari Kepala Kantor Pertanahan Kabupaten Wonosobo. 	<div style="text-align: center;">  </div>

AAS309660

DAFTAR ISI AN 207

1	1	•	2	5	•	0	9	•	2	0	•	4	•	0	0	1	2	1
---	---	---	---	---	---	---	---	---	---	---	---	---	---	---	---	---	---	---

NIB : 11250920.02008

SURAT UKUR

Nomor : 00582/Wonosobo Timur/2020

SEBIDANG TANAH TERLETAK DALAM

- Provinsi : **JAWA TENGAH**
- Kabupaten / Kota : **WONOSOBO**
- Kecamatan : **WONOSOBO**
- Desa / Kelurahan : **WONOSOBO TIMUR**
- Peta : Pendaftaran Nomor Peta Pendaftaran : **49.1-36.068-10-3**
- Lembar : Kotak : **B2**
- Keadaan Tanah : **Sebidang tanah dipergunakan untuk Jalan.**


Tanda-tanda batas : **Telah terpasang sesuai dengan Peraturan Pemerintah Nomor 24 Tahun 1997 jo Peraturan Menteri Negara Agraria/ Kepala Badan Pertanahan Nasional Nomor 3 Tahun 1997 Pasal 22 Ayat 1.**

Luas : **340 m2 (Tiga Ratus Empat Puluh Meter Persegi)**

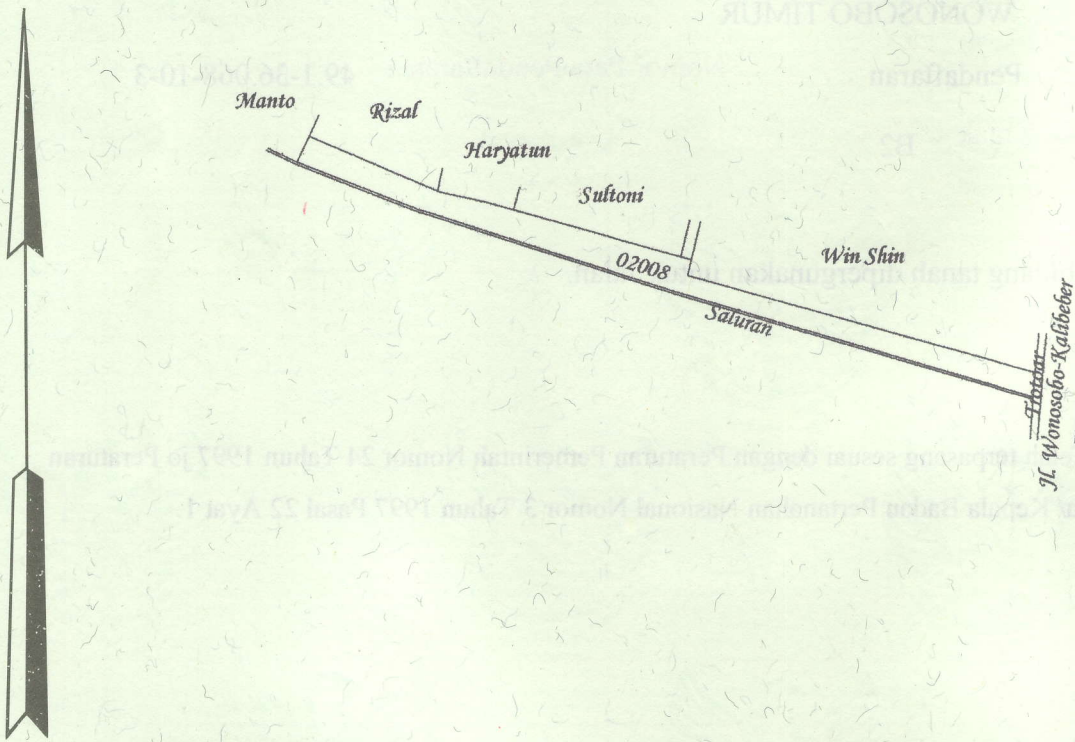
Penunjukan dan penetapan batas : **Batas-batas ditunjukkan oleh :**

ONE ANDANG WARDOYO (pemohon/ kuasa pemohon) dan disetujui oleh pihak-pihak berbatasan.

Ditetapkan dan diukur oleh Dinta Avrila Pinandita



SKALA 1 :



Koordinat Titik Tengah : $X=244656.3933$ $Y=687133.8505$

PENJELASAN : batas tanah ini

