

KEMENTERIAN AGRARIA DAN TATA RUANG / BADAN PERTANAHAN NASIONAL REPUBLIK INDONESIA




SERTIPIKAT (TANDA BUKTI HAK)

KANTOR PERTANAHAN
KABUPATEN / KOTA

WONOSOBO

1 1 • 2 5 • 0 9 • 2 0 • 4 • 0 0 1 1 1

KEMENTERIAN AGRARIA DAN TATA RUANG /
BADAN PERTANAHAN NASIONAL
REPUBLIC INDONESIA



SERTIPIKAT

HAK : PAKAI No. 00111

PROVINSI : JAWA TENGAH

KABUPATEN / KOTA : WONOSOBO

KECAMATAN : WONOSOBO

DESA / KELURAHAN : WONOSOBO TIMUR

DAFTAR ISIAN 307
No. 72645 / 2020

DAFTAR ISIAN 208
No. 36165 / 2020

KANTOR PERTANAHAN
KABUPATEN / KOTA
WONOSOBO

1 1 • 2 5 • 0 9 • 2 0 • 4 • 0 0 1 1 1

PENDAFTARAN - PERTAMA

Halaman :

<p>a) HAK : PAKAI</p> <p>No. : 00111</p> <p>Desa / Kel : WONOSOBO TIMUR</p> <p>Tgl. berakhirnya hak : Untuk jangka waktu selama dipergunakan</p>	<p>f) NAMA PEMEGANG HAK PEMERINTAH KABUPATEN WONOSOBO</p> <p>Tanggal lahir / akta pendirian</p>
<p>b) NIB : 11250920.01995</p> <p>Letak Tanah WONOSOBO TIMUR</p>	<p>g) PEMBUKUAN Wonosobo, 03/12/2020</p> <p>Kepala Kantor Pertanahan Kabupaten / Kota Wonosobo</p>
<p>c) ASAL HAK</p> <p>1. Konversi</p> <p>2. Pemberian Hak dari Tanah Negara Aset Pemerintah Kabupaten Wonosobo.</p> <p>3. Pemecahan / Pemisahan / Penggabungan bidang</p>	<p>..... BUDIONO, A.Ptnh., M.H. NIP : 19700402 198903 1 003</p>
<p>d) DASAR PENDAFTARAN</p> <p>1. Daftar Isian 202</p> <p>Tgl. : No. : 2. Surat Keputusan Kakantah Kab. Wonosobo Tgl. 01/12/2020 No. 127/HP/BPN-11.25/2020</p> <p>3. Permohonan Pemecahan / Pemisahan / Penggabungan bidang</p> <p>Tgl. : No. :</p>	<p>h) PENERBITAN SERTIPIKAT Wonosobo, 03/12/2020</p> <p>Kepala Kantor Pertanahan Kabupaten / Kota Wonosobo</p>
<p>e) SURAT UKUR</p> <p>Tgl. : 02/12/2020</p> <p>No. : 00569/Wonosobo Timur/2020</p> <p>Luas : 569 M²</p>	<p>..... BUDIONO, A.Ptnh., M.H. NIP : 19700402 198903 1 003</p>
<p>i) PENUNJUK</p> <ul style="list-style-type: none"> - Dipergunakan untuk Jalan Desa. - Hak Pakai ini tidak boleh dipergunakan untuk tujuan lain / dialihkan haknya tanpa persetujuan tertulis dari Kepala Kantor Pertanahan Kabupaten Wonosobo. 	



AAS309384

1	1	•	2	5	•	0	9	•	2	0	•	4	•	0	0	1	1	1
---	---	---	---	---	---	---	---	---	---	---	---	---	---	---	---	---	---	---

NIB : 1250920.02002

1250920.01995

SURAT UKUR

Nomor : 00567/Wonosobo Timur/2020
00569/Wonosobo Timur/2020

SEBIDANG TANAH TERLETAK DALAM

Provinsi : JAWA TENGAH
Kabupaten / Kota : WONOSOBO
Kecamatan : WONOSOBO
Desa / Kelurahan : WONOSOBO TIMUR
Peta : Pendaftaran Nomor Peta Pendaftaran 49.1-36.068-06-9
Lembar Kotak : D5

Keadaan Tanah : Sebidang tanah diatasnya berdiri bangunan sekolah SD

Sebidang tanah digunakan untuk jalan.

Tanda-tanda batas : Telah terpasang sesuai dengan Peraturan Pemerintah Nomor 24 Tahun 1997 jo Peraturan


Menteri Negara Agraria/ Kepala Badan Pertanahan Nasional Nomor 3 Tahun 1997 Pasal 22 Ayat 1.

Luas : 2.253 m² (Dua Ribu Dua Ratus Lima Puluh Tiga Meter Persegi)

569 m² (Lima Ratus Enam Puluh Sembilan Meter Persegi)

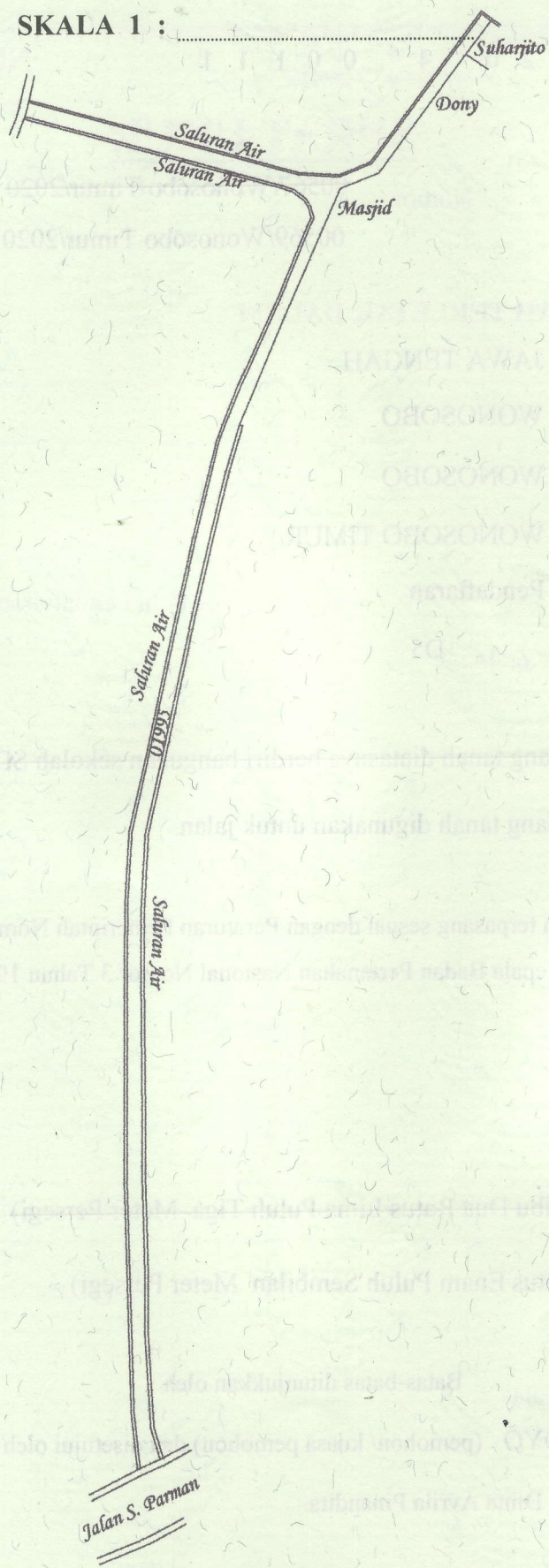
Penunjukan dan penetapan batas : Batas-batas ditunjukkan oleh :
ONE ANDANG WARDOYO (pemohon/ kuasa pemohon) dan disetujui oleh pihak-pihak berbatasan.

Ditetapkan dan diukur oleh Dinta Avrila Pinandita.



1000

SKALA 1 :



Koordinat Titik Tengah : X=244518.6045 Y=685860.5521

PENJELASAN : batas tanah ini

