

KEMENTERIAN AGRARIA DAN TATA RUANG / BADAN PERTANAHAN NASIONAL REPUBLIK INDONESIA




SERTIPIKAT (TANDA BUKTI HAK)

KANTOR PERTANAHAN
KABUPATEN / KOTA

WONOSOBO

1	1	•	2	5	•	0	9	•	2	0	•	4	•	0	0	1	0	5
---	---	---	---	---	---	---	---	---	---	---	---	---	---	---	---	---	---	---

KEMENTERIAN AGRARIA DAN TATA RUANG /
BADAN PERTANAHAN NASIONAL
REPUBLIK INDONESIA



SERTIPIKAT

HAK : PAKAI No. 00105

PROVINSI : JAWA TENGAH

KABUPATEN / KOTA : WONOSOBO

KECAMATAN : WONOSOBO

DESA / KELURAHAN : WONOSOBO TIMUR

DAFTAR ISIAN 307
No. 72599 / 2020

DAFTAR ISIAN 208
No. 36128 / 2020

KANTOR PERTANAHAN
KABUPATEN / KOTA
WONOSOBO

1 1 • 2 5 • 0 9 • 2 0 • 4 • 0 0 1 0 5

PENDAFTARAN - PERTAMA

Halaman :

a) HAK : **PAKAI**
 No. : **00105**
 Desa / Kel : **WONOSOBO TIMUR**
 Tgl. berakhirnya hak :
 Untuk jangka waktu selama dipergunakan

b) NIB **11250920.01998**
 Letak Tanah
WONOSOBO TIMUR

c) ASAL HAK
 1. **Konversi**
 2. **Pemberian Hak dari Tanah Negara Aset Pemerintah Kabupaten Wonosobo.**
 3. **Pemecahan / Pemisahan / Penggabungan bidang**

d) DASAR PENDAFTARAN
 1. **Daftar Isian 202**
 Tgl.
 No.
 2. **Surat Keputusan Kakantah Kab. Wonosobo**
 Tgl. **01/12/2020**
 No. **125/HP/BPN-11.25/2020**
 3. **Permohonan Pemecahan / Pemisahan / Penggabungan bidang**
 Tgl.
 No.

e) SURAT UKUR
 Tgl. **02/12/2020**
 No. **00573/Wonosobo Timur/2020**
 Luas : **709 M²**

i) PENUNJUK
 - **Dipergunakan untuk Jalan Desa.**
 - **Hak Pakai ini tidak boleh dipergunakan untuk tujuan lain / dialihkan haknya tanpa persetujuan tertulis dari Kepala Kantor Pertanahan Kabupaten Wonosobo.**

f) NAMA PEMEGANG HAK
PEMERINTAH KABUPATEN WONOSOBO
 Tanggal lahir / akta pendirian

g) PEMBUKUAN
Wonosobo, 03/12/2020
 Kepala Kantor Pertanahan
 Kabupaten / Kota
Wonosobo
 ttd
BUDIONO, A.Ptnh., M.H.
 NIP. **19700402 198903 1 003**

h) PENERBITAN SERTIPIKAT
Wonosobo, 03/12/2020
 Kepala Kantor Pertanahan
 Kabupaten / Kota
Wonosobo
BUDIONO, A.Ptnh., M.H.
 NIP. **19700402 198903 1 003**



AAS309387

DAFTAR ISI AN 207

NIB : 11250920.01998

1	1	•	2	5	•	0	9	•	2	0	•	4	•	0	0	1	0	5
---	---	---	---	---	---	---	---	---	---	---	---	---	---	---	---	---	---	---

SURAT UKUR

Nomor : 00573/Wonosobo Timur/2020

SEBIDANG TANAH TERLETAK DALAM

Provinsi : JAWA TENGAH

Kabupaten / Kota : WONOSOBO

Kecamatan : WONOSOBO

Desa / Kelurahan : WONOSOBØ TIMUR

Peta : Pendaftaran Nomor Peta Pendaftaran : 49.1-36.068-06-6

Lembar : Kotak : D3


Keadaan Tanah : Sebidang tanah digunakan untuk jalan.

Tanda-tanda batas : Telah terpasang sesuai dengan Peraturan Pemerintah Nomor 24 Tahun 1997 jo Peraturan Menteri Negara Agraria/ Kepala Badan Pertanahan Nasional Nomor 3 Tahun 1997 Pasal 22 Ayat 1.

Luas : 709 m2 (Tujuh Ratus Sembilan Meter Persegi)

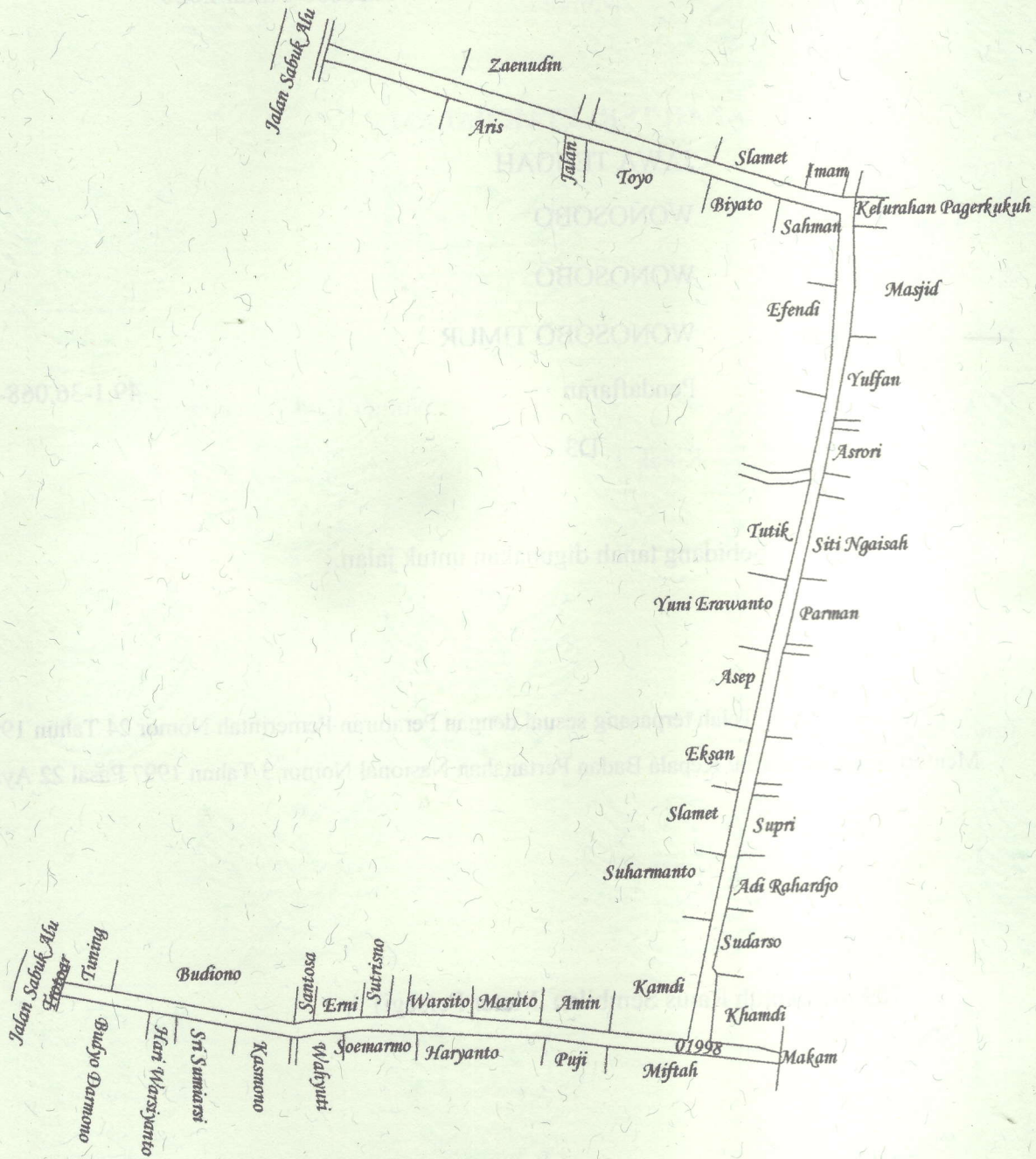
Penunjukan dan penetapan batas : Batas-batas ditunjukkan oleh : ONE ANDANG WARDOYO (pemohon/ kuasa pemohon) dan disetujui oleh pihak-pihak berbatasan.

Ditetapkan dan diukur oleh Bening Larasati



1000

SKALA 1 :



Koordinat Titik Tengah : $X=244840.6756$ $Y=686219.8159$

PENJELASAN : batas tanah ini

