

# KEMENTERIAN AGRARIA DAN TATA RUANG / BADAN PERTANAHAN NASIONAL REPUBLIK INDONESIA




## SERTIPIKAT (TANDA BUKTI HAK)

KANTOR PERTANAHAN  
KABUPATEN / KOTA

WONOSOBO

1 1 • 2 5 • 0 9 • 2 0 • 4 • 0 0 1 2 0

# KEMENTERIAN AGRARIA DAN TATA RUANG / BADAN PERTANAHAN NASIONAL REPUBLIK INDONESIA



## SERTIPIKAT

HAK : **PAKAI** No. **00120**

**PROVINSI** : **JAWA TENGAH**

**KABUPATEN / KOTA** : **WONOSOBO**

**KECAMATAN** : **WONOSOBO**

**DESA / KELURAHAN** : **WONOSOBO TIMUR**

DAFTAR ISIAN 307

No. **73772 / 2020**

DAFTAR ISIAN 208

No. **36653 / 2020**

**KANTOR PERTANAHAN  
KABUPATEN / KOTA**

**WONOSOBO**

11 • 25 • 09 • 20 • 4 • 00120

**PENDAFTARAN - PERTAMA**

Halaman :

<p>a) HAK : <b>PAKAI</b> No. : <b>00120</b> Desa / Kel. : <b>WONOSOBO TIMUR</b> Tgl. berakhirnya hak :</p>	<p>d) NAMA PEMEGANG HAK <b>PEMERINTAH KABUPATEN WONOSOBO</b></p>
<p>Untuk jangka waktu selama dipergunakan b) NIB : <b>11250920.02006</b> Letak Tanah <b>WONOSOBO TIMUR</b></p>	<p>Tanggal lahir / akta pendirian</p>
<p>c) ASAL HAK 1. Konversi 2. Pemberian Hak dari Tanah Negara Aset Pemerintah Kabupaten Wonosobo 3. Pemecahan / Pemisahan / Penggabungan bidang</p>	<p>g) PEMBUKUAN <b>Wonosobo, 15/12/2020</b> Kepala Kantor Pertanahan Kabupaten / Kota <b>Wonosobo</b> <b>KEMENTERIAN AGRARIA DAN TATA RUANG</b> ttd</p>
<p>d) DASAR PENDAFTARAN 1. Daftar Isian 202 Tgl. No. 2. Surat Keputusan Tgl. No. 3. Permohonan Pemecahan / Pemisahan / Penggabungan bidang Tgl. No.</p>	<p><b>BUDIONO, A.Ptuh., M.H.</b> NIP. <b>19700402 198903 1 003</b> h) PENERBITAN SERTIPIKAT <b>Wonosobo, 15/12/2020</b> Kepala Kantor Pertanahan Kabupaten / Kota <b>Wonosobo</b></p>
<p>e) SURAT UKUR Tgl. : <b>15/12/2020</b> No. : <b>00581/Wonosobo Timur/2020</b> Luas : <b>2.373 M<sup>2</sup></b></p>	<p><b>BUDIONO, A.Ptuh., M.H.</b> NIP. <b>19700402 198903 1 003</b></p>
<p>i) PENUNJUK - Dipergunakan untuk Jalan Desa. - Hak Pakai ini tidak boleh dipergunakan untuk tujuan lain / dialihkan haknya tanpa persetujuan tertulis dari Kepala Kantor Pertanahan Kabupaten Wonosobo.</p>	

AS309629

DAFTAR ISIAN 207

NIB : 11250920.02006

1 • 2 5 • 0 9 • 2 0 • 4 • 0 0 1 2 0

SURAT UKUR

Nomor : 00581/Wonosobo Timur/2020

SEBIDANG TANAH TERLEKAT DALAM

- Provinsi : JAWA TENGAH
Kabupaten / Kota : WONOSOBO
Kecamatan : WONOSOBO
Desa / Kelurahan : WONOSOBO TIMUR
Peta : Pendaftaran Nomor Peta Pendaftaran 49.1-36.068-06
Lembar : Kotak : D5

Keadaan Tanah : Sebidang tanah dipergunakan untuk Jalan Desa.

Tanda-tanda batas : Telah terpasang sesuai dengan Peraturan Pemerintah Nomor 24 Tahun 1997 jo Peraturan Menteri Negara Agraria/ Kepala Badan Pertanahan Nasional Nomor 3 Tahun 1997 Pasal 22 Ayat 1.

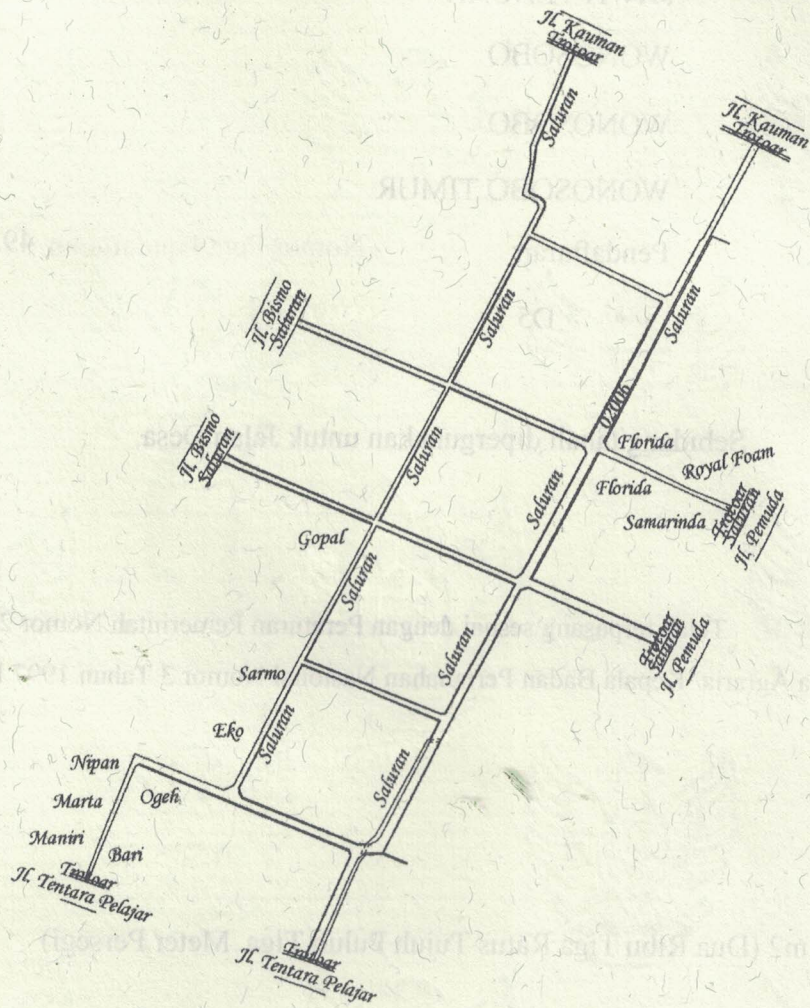

Luas : 2.373 m2 (Dua Ribu Tiga Ratus Tujuh Puluh Tiga Meter Persegi)

Penunjukan dan penetapan batas : Batas-batas ditunjukkan oleh : ONE ANDANG WARDOYO (pemohon/ kuasa pemohon) dan disetujui oleh pihak-pihak berbatasan.

Ditetapkan dan diukur oleh Dinta Avrila Pinandita.



SKALA 1 : .....



Koordinat Titik Tengah : X=244461.3976 Y=686646.4954

PENJELASAN : ..... batas tanah ini

