

00276

KEMENTERIAN AGRARIA DAN TATA RUANG / BADAN PERTANAHAN NASIONAL REPUBLIK INDONESIA




S E R **WSB BARAT** **T**
(TANDA BUKTI HAK)

**KANTOR PERTANAHAN
KABUPATEN / KOTA
WONOSOBO**

1 1 • 2 5 • 0 9 • 0 7 • 4 • 0 0 1 1 2

KEMENTERIAN AGRARIA DAN TATA RUANG /
BADAN PERTANAHAN NASIONAL
REPUBLIK INDONESIA



SERTIPIKAT

HAK : PAKAI No. 00112

PROVINSI : JAWA TENGAH

KABUPATEN / KOTA : WONOSOBO

KECAMATAN : WONOSOBO

DESA / KELURAHAN : WONOSOBO BARAT

KANTOR PERTANAHAN
KABUPATEN / KOTA
WONOSOBO

DAFTAR ISIAN 307

No. 73300 / 2020

DAFTAR ISIAN 208


No. 36408 / 2020

1 1 • 2 5 • 0 9 • 0 7 • 4 • 0 0 1 1 2

PENDAFTARAN - PERTAMA

Halaman :

<p>a) HAK : PAKAI</p> <p>No. : 00112</p> <p>Desa / Kel : WONOSOBO BARAT</p> <p>Tgl. berakhirnya hak : Untuk jangka waktu selama dipergunakan</p> <p>b) NIB 11250907.01899</p> <p>Letak Tanah WONOSOBO BARAT</p>	<p>d) NAMA PEMEGANG HAK</p> <p align="center">PEMERINTAH KABUPATEN WONOSOBO</p> <p>Tanggal lahir / akta pendirian</p>
<p>c) ASAL HAK</p> <p>1. Konversi</p> <p>2. Pemberian Hak dari Tanah Negara Aset Pemerintah Kabupaten Wonosobo.</p> <p>3. Pemecahan / Pemisahan / Penggabungan bidang</p>	<p>g) PEMBUKUAN</p> <p align="center">Wonosobo, 08/12/2020</p> <p align="center">Kepala Kantor Pertanahan Kabupaten / Kota Wonosobo</p> <p align="center">ttd</p>
<p>d) DASAR PENDAFTARAN</p> <p>1. Daftar Isian 202</p> <p>Tgl.</p> <p>No.</p> <p>2. Surat Keputusan</p> <p>Tgl.</p> <p>No.</p> <p>3. Permohonan Pemecahan / Pemisahan / Penggabungan bidang</p> <p>Tgl.</p> <p>No.</p>	<p>h) PENERBITAN SERTIPIKAT</p> <p align="center">BUDIONO, A.Ptnh., M.H.</p> <p>NIP 19700402 198903 1 003</p> <p align="center">Wonosobo, 08/12/2020</p> <p align="center">Kepala Kantor Pertanahan Kabupaten / Kota Wonosobo</p>
<p>e) SURAT UKUR</p> <p>Tgl.</p> <p>No.</p> <p>Luas :</p>	<p align="center">BUDIONO, A.Ptnh., M.H.</p> <p>NIP 19700402 198903 1 003</p>
<p>i) PENUNJUK</p> <ul style="list-style-type: none"> - Dipergunakan untuk Jalan Desa. - Hak Pakai ini tidak boleh dipergunakan untuk tujuan lain / dialihkan haknya tanpa persetujuan tertulis dari Kepala Kantor Pertanahan Kabupaten Wonosobo. 	



AAS309525

DAFTAR ISI AN 207

1	1	2	5	0	9	0	7	4	0	0	1	1	2
---	---	---	---	---	---	---	---	---	---	---	---	---	---

NIB : 11250907.01899

SURAT UKUR

Nomor : 00276/Wonosobo Barat/2020

SEBIDANG TANAH TERLETAK DALAM

Provinsi : **JAWA TENGAH**
 Kabupaten / Kota : **WONOSOBO**
 Kecamatan : **WONOSOBO**
 Desa / Kelurahan : **WONOSOBO BARAT**

Peta : Pendaftaran Nomor Peta Pendaftaran : 49.1-36.068-06-5

Lembar : Kotak : A3

Keadaan Tanah : Sebidang tanah digunakan untuk jalan.

Tanda-tanda batas : Telah terpasang sesuai dengan Peraturan Pemerintah Nomor 24 Tahun 1997 jo Peraturan

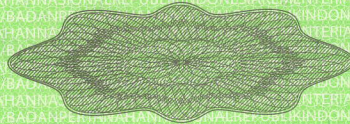
Menteri Negara Agraria/ Kepala Badan Pertanahan Nasional Nomor 3 Tahun 1997 Pasal 22 Ayat 1.

Luas : 501 m² (Lima Ratus Safu Meter Persegi)

Penunjukan dan penetapan batas : Batas-batas ditunjukkan oleh :

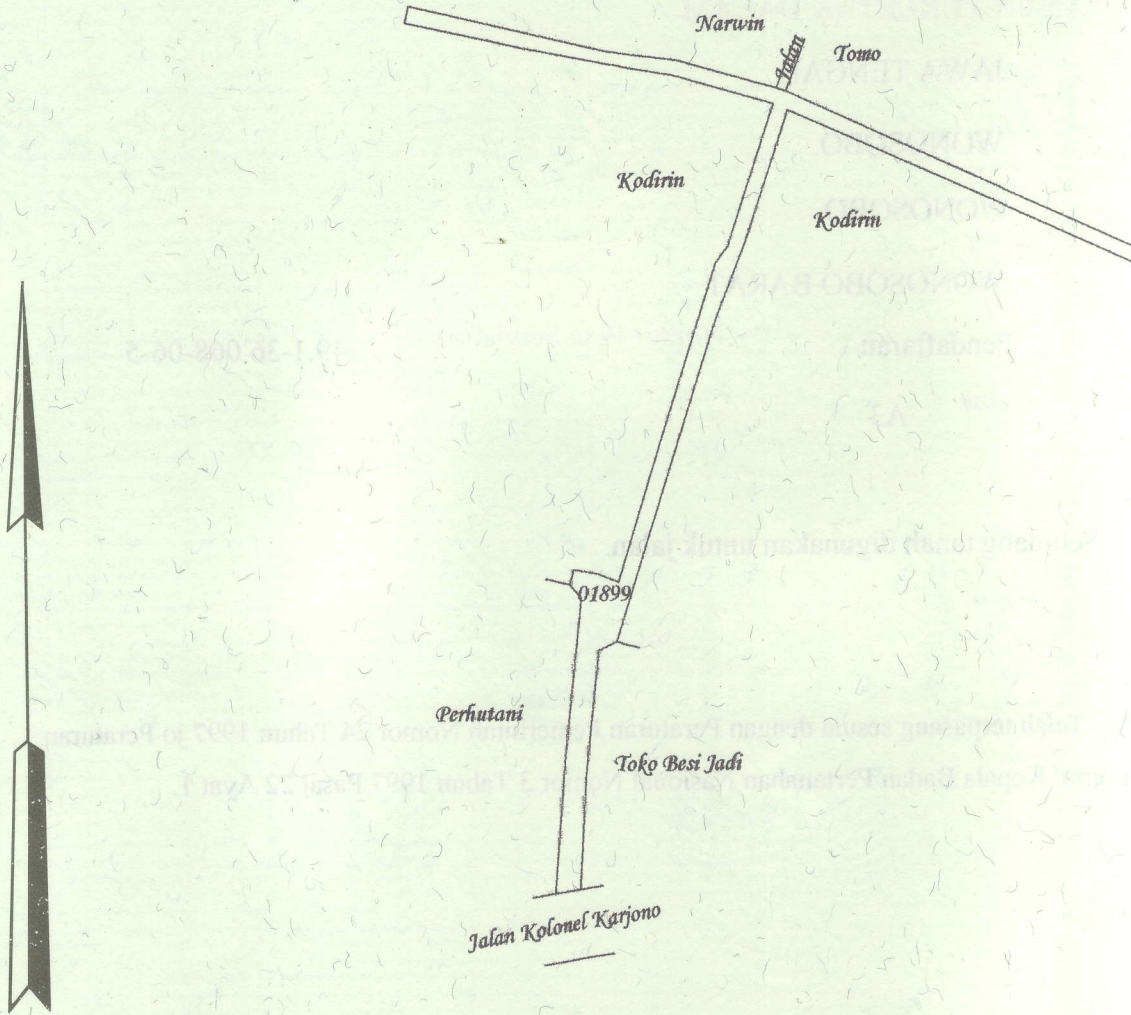
ONE ANDANG WARDOYO (pemohon/ kuasa pemohon) dan disetujui oleh pihak-pihak berbatasan.

Ditetapkan dan diukur oleh **Wahyu Wilujeng**.



1000

SKALA 1 :



Koordinat Titik Tengah : $X=244099.8711$ $Y=686286.5979$

PENJELASAN :

batas tanah ini

