

# KEMENTERIAN AGRARIA DAN TATA RUANG / BADAN PERTANAHAN NASIONAL REPUBLIK INDONESIA



S. 273




## SERTIPIKAT (TANDA BUKTI HAK)

KANTOR PERTANAHAN  
KABUPATEN / KOTA

WONOSOBO

1 1 • 2 5 • 0 9 • 0 7 • 4 • 0 0 1 1 1

KEMENTERIAN AGRARIA DAN TATA RUANG /
BADAN PERTANAHAN NASIONAL
REPUBLIK INDONESIA



SERTIPIKAT

HAK : PAKAI No. 00111

PROVINSI : JAWA TENGAH
KABUPATEN / KOTA : WONOSOBO
KECAMATAN : WONOSOBO
DESA / KELURAHAN : WONOSOBO BARAT

DAFTAR ISIAN 307
No. 72636 / 2020
DAFTAR ISIAN 208
No. 36156 / 2020

KANTOR PERTANAHAN
KABUPATEN / KOTA
WONOSOBO

1 1 • 2 5 • 0 9 • 0 7 • 4 • 0 0 1 1 1

**PENDAFTARAN - PERTAMA**

Halaman :

<p>a) HAK : <b>PAKAI</b>                  No. : <b>00111</b>                  Desa / Kel. : <b>WONOSOBO BARAT</b>                  Tgl. berakhirnya hak :                  Untuk jangka waktu selama dipergunakan</p>	<p>f) NAMA PEMEGANG HAK  <b>PEMERINTAH KABUPATEN WONOSOBO</b>                  Tanggal lahir / akta pendirian</p>
<p>b) NIB : <b>11250907.01895</b>                  Letak Tanah  <b>WONOSOBO BARAT</b></p>	<p>g) PEMBUKUAN  <b>Wonosobo, 03/12/2020</b>                  Kepala Kantor Pertanahan                  Kabupaten / Kota  <b>Wonosobo</b>                  ttd</p>
<p>c) ASAL HAK                  1. Konversi                  2. Pemberian Hak dari Tanah Negara Aset Pemerintah Kabupaten Wonosobo.                  3. Pemecahan / Pemisahan / Penggabungan bidang</p>	<p>h) PENERBITAN SERTIPIKAT  <b>Wonosobo, 03/12/2020</b>                  Kepala Kantor Pertanahan                  Kabupaten / Kota  <b>Wonosobo</b></p>
<p>d) DASAR PENDAFTARAN                  1. Daftar Isian 202                  Tgl.                  No.                  2. Surat Keputusan                  Kakantah                  Tgl. <b>01/12/2020</b>                  Kab. Wonosobo                  No. <b>36/HP/BPN-11.25/2020</b>                  3. Permohonan Pemecahan / Pemisahan / Penggabungan bidang                  Tgl.                  No.</p>	<p><b>BUDIONO, A.Ptnh., M.H.</b>                  NIP <b>19700402 198903 1 003</b></p>
<p>e) SURAT UKUR                  Tgl. <b>02/12/2020</b>                  No. <b>00273/Wonosobo Barat/2020</b>                  Luas : <b>196 M<sup>2</sup></b></p>	<p><b>BUDIONO, A.Ptnh., M.H.</b>                  NIP <b>19700402 198903 1 003</b></p>
<p>i) PENUNJUK                  - Dipergunakan untuk Jalan Desa.                  - Hak Pakai ini tidak boleh dipergunakan untuk tujuan lain / dialihkan haknya tanpa persetujuan tertulis d                  Kepala Kantor Pertanahan Kabupaten Wonosobo.</p>	



AAS309421

DAFTAR ISI 207

1	1	•	2	5	•	0	9	•	0	7	•	4	•	0	0	1	1	1
---	---	---	---	---	---	---	---	---	---	---	---	---	---	---	---	---	---	---

NIB : 11250907.01895

# SURAT UKUR

Nomor : 00273/Wonosobo Barat/2020

## SEBIDANG TANAH TERLETAK DALAM

Provinsi : **JAWA TENGAH**  
 Kabupaten / Kota : **WONOSOBO**  
 Kecamatan : **WONOSOBO**  
 Desa / Kelurahan : **WONOSOBO BARAT**  
 Peta : **Pendaftaran** Nomor Peta Pendaftaran : **49.1-36.068-06-2-1**  
 Lembar : **Kotak D2**

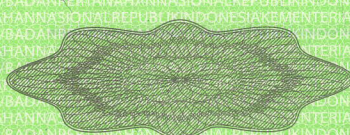
Keadaan Tanah : **Sebidang tanah digunakan untuk jalan.**

Tanda-tanda batas : **Telah terpasang sesuai dengan Peraturan Pemerintah Nomor 24 Tahun 1997 jo Peraturan Menteri Negara Agraria/ Kepala Badan Pertanahan Nasional Nomor 3 Tahun 1997 Pasal 22 Ayat 1.**

Luas : **196 m2 (Seratus Sembilan Puluh Enam Meter Persegi)**

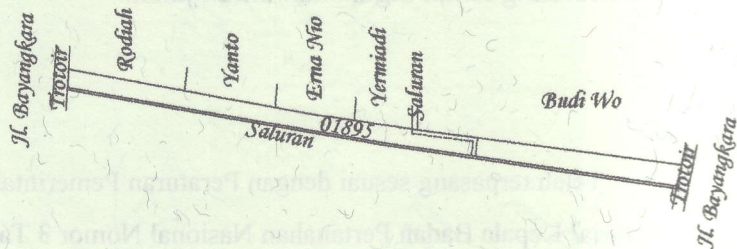
Penunjukan dan penetapan batas : **Batas-batas ditunjukkan oleh : ONE ANDANG WARDOYO (pemohon/ kuasa pemohon) dan disetujui oleh pihak-pihak berbatasan.**

Ditetapkan dan diukur oleh **Wahyu Wilujeng**



1000

SKALA 1 : .....



Koordinat Titik Tengah :  $X=244190.4407$   $Y=685559.3374$

PENJELASAN : ..... batas tanah ini

