

KEMENTERIAN AGRARIA DAN TATA RUANG / BADAN PERTANAHAN NASIONAL REPUBLIK INDONESIA




SERTIPIKAT (TANDA BUKTI HAK)

**KANTOR PERTANAHAN
KABUPATEN / KOTA**

WONOSOBO

1 1 • 2 5 • 0 9 • 0 7 • 4 • 0 0 1 0 9

KEMENTERIAN AGRARIA DAN TATA RUANG /
BADAN PERTANAHAN NASIONAL
REPUBLIK INDONESIA



SERTIPIKAT

HAK : PAKAI No. 00109

PROVINSI : JAWA TENGAH

KABUPATEN / KOTA : WONOSOBO

KECAMATAN : WONOSOBO

DESA / KELURAHAN : WONOSOBO BARAT

KANTOR PERTANAHAN
KABUPATEN / KOTA
WONOSOBO

DAFTAR ISIAN 307
No. 72631 / 2020


DAFTAR ISIAN 208
No. 36151 / 2020

1 1 • 2 5 • 0 9 • 0 7 • 4 • 0 0 1 0 9

PENDAFTARAN - PERTAMA

Halaman :

<p>a) HAK : PAKAI No. : 00109 Desa / Kel. : WONOSOBO BARAT Tgl. berakhirnya hak : Untuk jangka waktu selama dipergunakan</p>	<p>f) NAMA PEMEGANG HAK PEMERINTAH KABUPATEN WONOSOBO</p>
<p>b) NIB 11250907.01893 Letak Tanah WONOSOBO BARAT</p>	<p>Tanggal lahir / akta pendirian</p>
<p>c) ASAL HAK 1. Konversi 2. Pemberian Hak dari Tanah Negara Aset Pemerintah Kabupaten Wonosobo 3. Pemecahan / Pemisahan / Penggabungan bidang</p>	<p>g) PEMBUKUAN Wonosobo, 03/12/2020 Kepala Kantor Pertanahan Kabupaten / Kota Wonosobo ttd</p>
<p>d) DASAR PENDAFTARAN 1. Daftar Isian 202 Tgl. No. 2. Surat Keputusan Tgl. 01/12/2020 No. 34/HP/BPN-11.25/2020 3. Permohonan Pemecahan / Pemisahan / Penggabungan bidang Tgl. No.</p>	<p>h) PENERBITAN SERTIPIKAT BUDIONO, A.Ptnh., M.H. NIP 19700402 198903 1 003 Wonosobo, 03/12/2020 Kepala Kantor Pertanahan Kabupaten / Kota Wonosobo</p>
<p>e) SURAT UKUR Tgl. 02/12/2020 No. 00274/Wonosobo Barat/2020 Luas 791 M²</p>	<p>BUDIONO, A.Ptnh., M.H. NIP 19700402 198903 1 003</p>
<p>i) PENUNJUK - Dipergunakan untuk Jalan Desa. - Hak Pakai ini tidak boleh dipergunakan untuk tujuan lain / dialihkan haknya tanpa persetujuan tertulis dari Kepala Kantor Pertanahan Kabupaten Wonosobo.</p>	



AAS309422

1 1 • 2 5 • 0 9 • 0 7 • 4 • 0 0 1 0 9

NIB : 11250907.01893

DAFTAR ISIAN 207

SURAT UKUR

Nomor : 00274/Wonosobo Barat/2020

SEBIDANG TANAH TERLETAK DALAM

- Provinsi : **JAWA TENGAH**
- Kabupaten / Kota : **WONOSOBO**
- Kecamatan : **WONOSOBO**
- Desa / Kelurahan : **WONOSOBO BARAT**
- Peta : **Pendaftaran** Nomor Peta Pendaftaran : **49.1-36.068-06**
- Lembar : **B1**
- Kedaaan Tanah : **Sebidang tanah dipergunakan untuk jalan.**

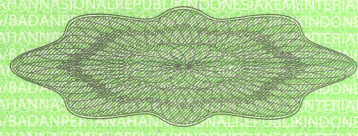
Tanda-tanda batas : **Telah terpasang sesuai dengan Peraturan Pemerintah Nomor 24 Tahun 1997 jo Peraturan Menteri Negara Agraria/ Kepala Badan Pertanahan Nasional Nomor 3 Tahun 1997 Pasal 22 Ayat 1.**

Luas : **791 m2 (Tujuh Ratus Sembilan Puluh Satu Meter Persegi)**

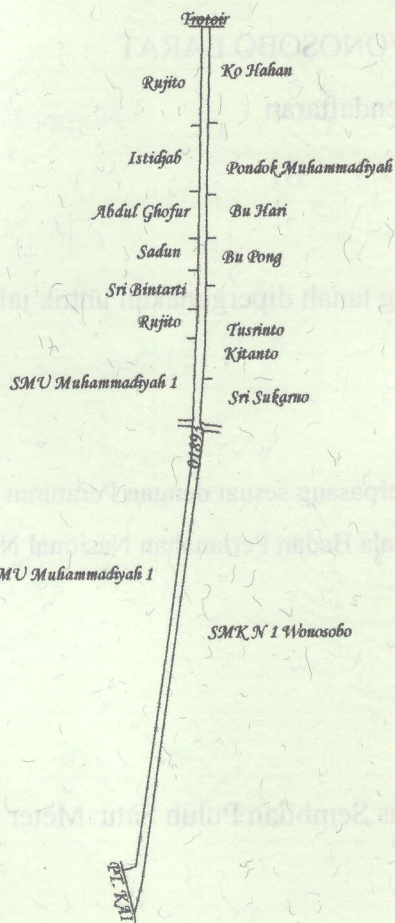
Penunjukan dan penetapan batas : **Batas-batas ditunjukkan oleh :**

ONE ANDANG WARDOYO (pemohon/ kuasa pemohon) dan disetujui oleh pihak-pihak berbatasan.

Ditetapkan dan diukur oleh WAHYU WILUJENG.



SKALA 1 : 2500



Koordinat Titik Tengah : $X=243965.7969$ $Y=685596.7452$

PENJELASAN : batas tanah ini

