

# KEMENTERIAN AGRARIA DAN TATA RUANG / BADAN PERTANAHAN NASIONAL REPUBLIK INDONESIA




**KANTOR PERTANAHAN  
KABUPATEN / KOTA**

**WONOSOBO**

1 1 • 2 5 • 0 9 • 0 7 • 4 • 0 0 1 0 8

KEMENTERIAN AGRARIA DAN TATA RUANG /
BADAN PERTANAHAN NASIONAL
REPUBLIC INDONESIA



SERTIPIKAT

HAK : PAKAI No. 00108

PROVINSI : JAWA TENGAH

KABUPATEN / KOTA : WONOSOBO

KECAMATAN : WONOSOBO

D-E-S-A / KELURAHAN : WONOSOBO BARAT

KANTOR PERTANAHAN
KABUPATEN / KOTA
WONOSOBO

DAFTAR ISIAN 307
No. 72597 / 2020
DAFTAR ISIAN 208
No. ,36127 / 2020

1 1 • 2 5 • 0 9 • 0 7 • 4 • 0 0 1 0 8

**PENDAFTARAN - PERTAMA**

Halaman :

<p>a) HAK : <b>PAKAI</b>                  No. : <b>00108</b>                  Desa / Kel. : <b>WONOSOBO BARAT</b>                  Tgl. berakhirnya hak :                  Untuk jangka waktu selama dipergunakan</p>	<p>f) NAMA PEMEGANG HAK  <b>PEMERINTAH KABUPATEN WONOSOBO</b></p>
<p>b) NIB : <b>11250907.01894</b>                  Letak Tanah  <b>WONOSOBO BARAT</b></p>	<p>Tanggal lahir / akta pendirian</p>
<p>c) ASAL HAK                  1. <b>Konversi</b>                  2. <b>Pemberian Hak dari Tanah Negara Aset Pemerintah Kabupaten Wonosobo.</b>                  3. <b>Pemecahan / Pemisahan / Penggabungan bidang</b></p>	<p>g) PEMBUKUAN  <b>Wonosobo, 03/12/2020</b>                  Kepala Kantor Pertanahan                  Kabupaten / Kota  <b>Wonosobo</b>                  ttd</p>
<p>d) DASAR PENDAFTARAN                  1. <b>Daftar Isian 202</b>                  Tgl.                  No.                  2. <b>Surat Keputusan Kakantah</b>                  Tgl. <b>01/12/2020</b>                  No. <b>37/HP/BPN-11.25/2020</b>                  3. <b>Permohonan Pemecahan / Pemisahan / Penggabungan bidang</b>                  Tgl.                  No.</p>	<p><b>BUDIONO, A.Ptnh., M.H.</b>                  NIP <b>19700402 198903 1 003</b>                  h) PENERBITAN SERTIPIKAT  <b>Wonosobo, 03/12/2020</b>                  Kepala Kantor Pertanahan                  Kabupaten / Kota  <b>Wonosobo</b></p>
<p>e) SURAT UKUR                  Tgl. <b>02/12/2020</b>                  No. <b>00272/Wonosobo Barat/2020</b>                  Luas : <b>101 M<sup>2</sup></b></p>	<p><b>BUDIONO, A.Ptnh., M.H.</b>                  NIP <b>19700402 198903 1 003</b></p>
<p>i) PENUNJUK                  - <b>Dipergunakan untuk Jalan Desa.</b>                  - <b>Hak Pakai ini tidak boleh dipergunakan untuk tujuan lain / dialihkan haknya tanpa persetujuan tertulis dari Kepala Kantor Pertanahan Kabupaten Wonosobo.</b></p>	



AAS309395

DAFTAR ISIAN 207

1 1 • 2 5 • 0 9 • 0 7 • 4 • 0 0 1 0 8

NIB : 11250907.01894

# SURAT UKUR

Nomor : 00272/Wonosobo Barat/2020

## SEBIDANG TANAH TERLETAK DALAM

Provinsi : JAWA TENGAH

Kabupaten / Kota : WONOSOBO

Kecamatan : WONOSOBO

Desa / Kelurahan : WONOSOBO BARAT

Peta : Pendaftaran Nomor Peta Pendaftaran : 49.1-36.068-06-2-1

Lembar : Kotak : C3

Keadaan Tanah : Sebidang tanah digunakan untuk Jalan.

Tanda-tanda batas : Telah terpasang sesuai dengan Peraturan Pemerintah Nomor 24 Tahun 1997 jo Peraturan


Menteri Negara Agraria/ Kepala Badan Pertanahan Nasional Nomor 3 Tahun 1997 Pasal 22 Ayat 1.

Luas : 101 m2 (Seratus Satu Meter Persegi)

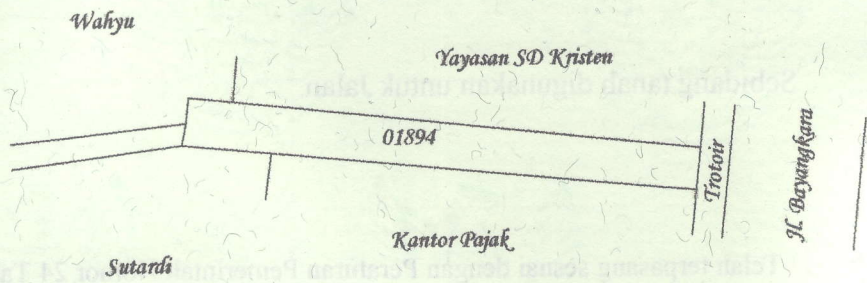
Penunjukan dan penetapan batas : Batas-batas ditunjukkan oleh

ONE ANDANG WARDOYO (pemohon/ kuasa pemohon) dan disetujui oleh pihak-pihak berbatasan.

Ditetapkan dan diukur oleh Wahyu Wilujeng.



SKALA 1 : .....



Koordinat Titik Tengah :  $X=244132.6666$   $Y=685640.5873$

PENJELASAN : ..... batas tanah ini

