

Agenda 894/92

Kel. Wonosobo Barat

DEPARTEMEN DALAM NEGERI



S E R T I P I K A T

(TANDA BUKTI HAK)

KABUPATEN/KOTAMADYA

DATI II WONOSOBO

A 1214682

DEPARTEMEN DALAM NEGERI



BUKU TANAH

PROPINSI : Jawa Tengah  
 KABUPATEN/KOTAMADYA : Wonosobo  
 KECAMATAN : Wonosobo  
 D E S A/KELURAHAN : Wonosobo

BIAYA  
 Rp. 5.000,-

DAFTAR PENGHASILAN  
 No. 129/E./19 85

A 1214682

KANTOR AGRARIA  
 KABUPATEN/KOTAMADYA : Wonosobo

# PENDAFTARAN-PERTAMA

Halaman :

<p>a) HAK : Pakai No. : 71 Desa : Wonosobo</p>	<p>f) NAMA PEMEGANG HAK  == DESA WONOSOBO ==  Jl.Giri Margo Wonosobo</p>										
<p>b) NAMA JALAN/PERSIL Jl.Giri Margo-Balai Desa.</p>											
<p>c) ASAL PERSIL 1. <del>Konversi</del> 2. Pemberian hak Pakai 3. <del>Pemisahan dari</del> 4. <del>Penggabungan dengan</del></p>	<p>g) PENDAFTARAN Wonosobo Tgl. 20-4-1985 A.n. BUPATI/WALIKOTAMADYA KDH A.n. BUPATI/WALIKOTAMADYA KDH Tk.II Wonosobo ..... Tk.II Wonosobo.. Kepala Kantor Agraria Kepala Kantor Agraria u.b. Kepala Seksi Pendaftaran Tanah  ttd.- ttd.- (DRS.D.SULARMAN) (W.DJATMIKO P.BA) NIP.010056475 NIP.010017193</p>										
<p>d) SURAT KEPUTUSAN Gubernur KDH Prop. Jawa Tengah. No. SK.DA.II/HP/858/ 1/5647/81. Tgl.28-3-1981. Ganti rugi/uang wajib  Lamanya hak berlaku  Berakhir</p>	<p>h) PENGELUARAN SERTIPIKAT Wonosobo Tgl. 22-4-1985 A.n. BUPATI/WALIKOTAMADYA KDH A.n. BUPATI/WALIKOTAMADYA KDH Tk.II Wonosobo ..... Tk.II Wonosobo.. Kepala Kantor Agraria Kepala Kantor Agraria u.b. Kepala Seksi Pendaftaran Tanah  (DRS.D.SULARMAN) (W.DJATMIKO P.BA) NIP.010056475 NIP.010017193</p>										
	<p>i) PENUNJUK Warkah No. 280/Wsb/1985</p>										
	<p>j) CATATAN MENGENAI PAJAK</p> <table border="1" style="width: 100%; border-collapse: collapse;"> <thead> <tr> <th style="width: 15%;">Tahun</th> <th style="width: 15%;">Besarnya</th> <th style="width: 15%;">Penambahan</th> <th style="width: 15%;">Pengurangan</th> <th style="width: 40%;">Catatan</th> </tr> </thead> <tbody> <tr> <td> </td> <td> </td> <td> </td> <td> </td> <td> </td> </tr> </tbody> </table>	Tahun	Besarnya	Penambahan	Pengurangan	Catatan					
Tahun	Besarnya	Penambahan	Pengurangan	Catatan							
<p>e) SURAT UKUR/URAIAN BATAS  GS.No. 1193/1984 Tgl: 28-11-84  Luas : ± 1290 M2</p>											



Nomor hak : M.71

A 1214682

Nomor : 1193 /19 84

# SURAT UKUR

## SEBIDANG TANAH TERLETAK DALAM

Propinsi : Wonosobo - Jawa Tengah

Kabupaten/Kotamadya : Wonosobo

Kecamatan : Wonosobo

Desa/Kelurahan : Wonosobo

Peta : Umum


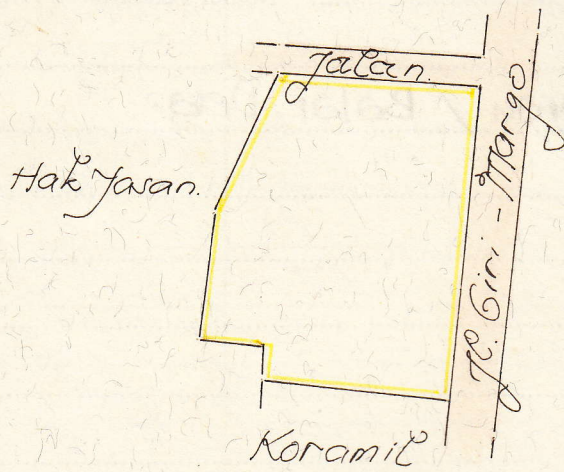
Lembar : 3 Kotak : E.2 Nomor Pendaftaran : .....

Penggunaan tanah : Perkantoran / Balai Desa

Luas : ± 1290 m<sup>2</sup> (Seribu dua ratus sembilan puluh meter persegi)

Penunjukan dan penetapan batas : .....

PERBANDINGAN 1 : .....1000.....



PENJELASAN : ..... batas tanah ini

Hal lain-lain : Dikutip dari GS.No. 128/1980.

Biaya Rp 1000,-  
Dp No. 130/E/cg di.

UNTUK SERTIPIKAT

Wonosobo tgl. 22-4- 1985

Wonosobo tgl. 28-11- 1984

A.n. ~~BUPATI/WALIKOTAMADYA~~ KDH  
TK. II. Wonosobo

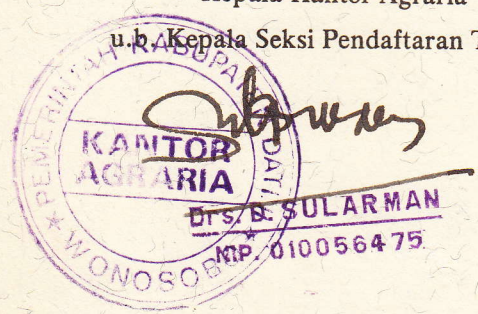
A.n. ~~BUPATI/WALIKOTAMADYA~~ KDH  
TK. II. Wonosobo

Kepala Kantor Agraria

Kepala Kantor Agraria

u.b. Kepala Seksi Pendaftaran Tanah

u.b. Kepala Seksi Pendaftaran Tanah.



Hd  
Drs. D. SULARMAN  
NIP. 010056475

Lihat surat ukur Penggabung Nomor : ..... /19..... Nomor hak : .....  
Pengganti

DIKELUARKAN SURAT UKUR		Luas	Nomor hak	Sisa luas
Tanggal	Nomor			

Sisanya diuraikan dalam surat-ukur Nomor : ..... /19..... Nomor hak : .....