


# BADAN PERTANAHAN NASIONAL REPUBLIK INDONESIA



## SERTIPIKAT (TANDA BUKTI HAK)

**KANTOR PERTANAHAN  
KABUPATEN / KOTA—**

**WONOSOBO**

11 • 25 • 09 • 04 • 4 • 00085

# BADAN PERTANAHAN NASIONAL REPUBLIK INDONESIA



BPN RI

## SERTIPIKAT

HAK : **PAKAI** No. **00085**

**PROVINSI** : **JAWA - TENGAH**

**KABUPATEN / KOTA** : **WONOSOBO**

**KECAMATAN** : **WONOSOBO**

**DESA / KELURAHAN** : **JARAKSARI**

KANTOR PERTANAHAN  
KABUPATEN / KOTA  
**WONOSOBO**


DAFTAR ISIAN 307  
No. **2998 / BPN / 2011**  
DAFTAR ISIAN 208  
No. **1833 / BPN / 2011**

11 • 25 • 09 • 04 • 4 • 00085

# PENDAFTARAN - PERTAMA

Halaman :

<p>a) <b>HAK : PAKAI</b>                  No. : <b>00085.</b>                  Desa / Kel. : <b>JARAESARI</b>                  Tgl. berakhirnya hak :                  Untuk jangka waktu selama dipergunakan :</p>	<p>f) <b>NAMA PEMEGANG HAK</b>  <b>PEMERINTAH KABUPATEN WONOSOBO</b>                  Tanggal lahir / akta pendirian</p>
<p>b) <b>NIB 11.25.09.04.02200</b>                  Letak Tanah  <b>JARAESARI</b></p>	<p>g) <b>PEMBUKUAN</b>                  Wonosobo <b>23 - 3 - 2011</b>                  Kepala Kantor Pertanahan                  Kabupaten / Kota                  Wonosobo</p>
<p>c) <b>ASAL HAK</b>                  1. <b>Konversi</b>                  2. <b>Pemberian hak PAKAI</b>                  3. <b>Pemecahan / Pemisahan / Penggabungan bidang</b></p>	<p>h) <b>PENERBITAN SERTIPIKAT</b>                  Wonosobo <b>23 - 3 - 2011</b>                  Kepala Kantor Pertanahan                  Kabupaten / Kota                  Wonosobo</p>
<p>d) <b>DASAR PENDAFTARAN</b>                  1. <b>Daftar Isian 202</b>                  Tgl.                  No.                  2. <b>Surat Keputusan Kantorwil BPM Prop Jateng</b>                  Tgl. <b>18-01-2011</b>                  No. <b>12/HP/BPM 33/2011</b>                  3. <b>Permohonan Pemecahan / Pemisahan / Penggabungan bidang</b>                  Tgl.                  No.</p>	<p>i) <b>PENUNJUK</b>                  digunakan untuk Kantor Kecamatan Wonosobo                  NIP <b>19631119 199003 1 001</b></p>
<p>e) <b>SURAT UKUR</b>                  Tgl. <b>09-03-2011</b>                  No. <b>00033/Jarak sam/2011</b>                  Luas. <b>4.133 m<sup>2</sup></b></p>	<p>NIP <b>19631119 199003 1 001</b></p>



BJ 295465

DAFTAR ISIAN 207

11 • 25 • 09 • 04 • 4 • 0008 E.

NIB : 11.25.09.04.02200

# SURAT UKUR

Nomor : 00032/Jaraksari/2011

## SEBIDANG TANAH TERLETAK DALAM

Provinsi : Jawa Tengah

Kabupaten / Kota : Wonosobo

Kecamatan : Wonosobo

Desa / Kelurahan : Jaraksari

Peta : Pendaftaran Nomor Peta Pendaftaran : 49.1-36.068-02-5

Lembar : Kotak : B1 **RPN Rr**


Keadaan Tanah : Sebidang tanah pekarangan di atasnya berdiri bangunan.

Tanda-tanda batas : Telah terpasang sesuai dengan Peraturan Pemerintah Nomor 24 Tahun 1997 jo Peraturan Menteri Negara Agraria/ Kepala Badan Pertanahan Nasional Nomor 3 Tahun 1997 Pasal 22 Ayat 1.

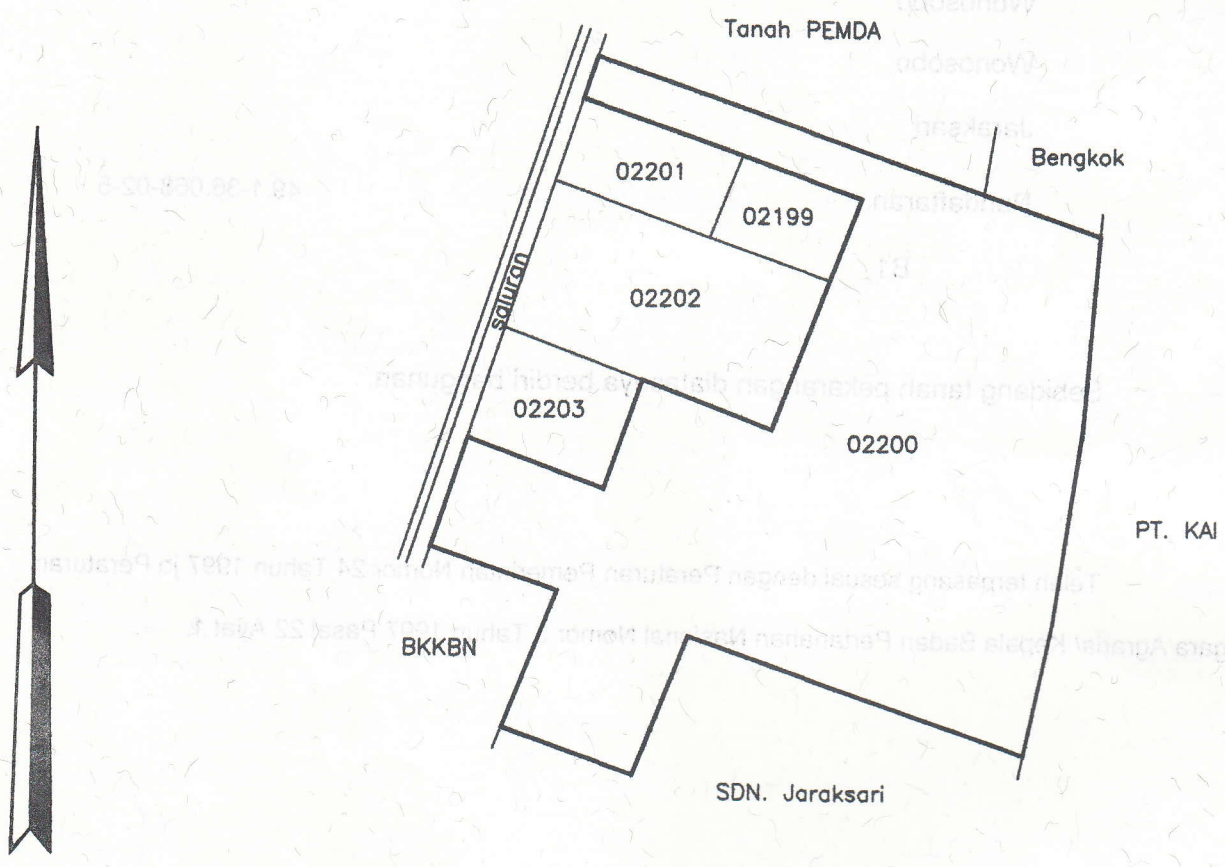
Luas : 4133 m<sup>2</sup>. (Empat Ribu Seratus Tiga Puluh Tiga Meter Persegi.)

Penunjukan dan penetapan batas : Batas-batas ditunjukkan oleh :  
**DYAH RETNO SULISTYOWATI, (pemohon/ kuasa pemohon).** dan disetujui oleh pihak-pihak berbatasan.

Ditetapkan dan diukur oleh



SKALA 1 : 1000



PENJELASAN : \_\_\_\_\_ batas tanah ini

