

DEPARTEMEN DALAM NEGERI



S E R T I P I K A T

(TANDA BUKTI HAK)

KABUPATEN/KOTAMADYA

4399267

DATI II WONOSOBO.-

SASANA BHARTI 95
(Kantor KDU)

DEPARTEMEN DALAM NEGERI



S E R T I P I K A T

(TANDA BUKTI HAK)

BUKU-TANAH: DESA: W O N O S O B O . ✓

HAK PAKAI . ✓ No. 27 . ✓

[Handwritten signature]

SURAT UKUR: NO. 700 TAHUN 1929

4399267

KANTOR SUB-DIREKTORAT AGRARIA
KABUPATEN/KOTAMADYA

W O N O S O B O . ✓

DEPARTEMEN DALAM NEGERI



BUKU TANAH

PROPINSI : JAWA - TENGAH.
 KABUPATEN/KOTAMADYA : WONOSOBO.
 KECAMATAN : WONOSOBO.
 DESA : WONOSOBO.

BIAYA
 Rp. 5.000,-

DAFTAR PENGHASILAN
 No. 210 / E / 1980.

4399267

KANTOR SUB-DIREKTORAT AGRARIA
 KABUPATEN/KOTAMADYA


: DATI II WONOSOBO.-

1216/30/1980

PENDAFTARAN - PERTAMA

Halaman :

<p>a) HAK : PAKAI. ✓</p> <p>No. : 27. ✓</p> <p>Desa : WONOSOBO. ✓</p>	<p>f) NAMA PEMEGANG HAK</p> <p style="text-align: center;">= PEMERINTAH DAERAH TINGKAT II</p> <hr/> <p style="text-align: center;">KABUPATEN WONOSOBO = ✓</p>										
<p>b) NAMA JALAN/PERSIL</p>											
<p>c) ASAL PERSIL</p> <p>1. Konversi</p> <p>2. Pemberian hak Pakai ✓</p> <p>3. Pemisahan dari</p> <p>4. Penggabungan</p>	<p>g) PENDAFTARAN</p> <p style="text-align: center;">Wonosobo. Tgl. 20 - 6 - 1980.</p> <p>A.n. BUPATI/WALIKOTA/KDH A.n. BUPATI/WALIKOTA/KDH</p> <p style="text-align: center;">Tk. II. Wonosobo. Tk. II. Wonosobo.</p> <p style="text-align: center;">Kantor Kantor</p> <p>Kepala Sub-Direktorat Agraria Kepala Sub-Direktorat Agraria</p> <p>u.b. Kepala Seksi Pendaftaran Tanah</p> <p style="text-align: center;">ttd. ttd.</p> <p style="text-align: center;">(MUBAIDI NGIZOM B.Sc)- (P.B. SOETARDI BA)-</p> <p style="text-align: center;">NIP.010051725. NIP.010024600.</p>										
<p>d) SURAT KEPUTUSAN Gubernur Kepala Daerah Propinsi Jawa - Tengah Tgl. 8 - 2 - 1980. SK.DA.II/HP/332/1980.</p> <p>Ganti rugi/uang wajib</p> <p>Lamanya hak berlaku</p> <p>Berakhir</p>	<p>h) PENGELUARAN SERTIPIKAT</p> <p style="text-align: center;">Wonosobo. Tgl. 20 - 6 - 1980.</p> <p style="text-align: center;">BUPATI/WALIKOTA/KDH Tk. II. Wonosobo.</p> <p style="text-align: center;">Kantor Kantor</p> <p>Kepala Sub-Direktorat Agraria Kepala Sub-Direktorat Agraria</p> <p>u.b. Kepala Seksi Pendaftaran Tanah</p> <p style="text-align: center;">Mencekahi :</p> <p style="text-align: center;">An. Bupati Kepala Daerah Tk. II. Wonosobo. Kantor Agraria.</p> <p style="text-align: center;">(MUBAIDI NGIZOM B.Sc)- (P.B. SOETARDI BA)-</p> <p style="text-align: center;">NIP.010051725. NIP.010024600.</p>										
<p>e) SURAT UKUR/URAIAN BATAS</p>	<p>i) PENUNJUK Warkah No: 313/208/1980.</p>										
<p>g) No. 730/1979</p> <p>Luas : ± 7.600 m²</p>	<p>j) CATATAN MENGENAI PAJAK</p> <table border="1" style="width: 100%; border-collapse: collapse;"> <thead> <tr> <th style="width: 15%;">Tahun</th> <th style="width: 15%;">Besarnya</th> <th style="width: 15%;">Tambahan</th> <th style="width: 15%;">Pengurangan</th> <th style="width: 40%;">Catatan</th> </tr> </thead> <tbody> <tr> <td> </td> <td> </td> <td> </td> <td> </td> <td> </td> </tr> </tbody> </table>	Tahun	Besarnya	Tambahan	Pengurangan	Catatan					
Tahun	Besarnya	Tambahan	Pengurangan	Catatan							



Dasar

g

Nomor hak : Pakai 27

4399267

Nomor : 730 / 1979

SURAT UKUR/Gs.

SEBIDANG TANAH TERLETAK DALAM

Propinsi jawa. Tengah.

Kabupaten/Kotamadya Wonorejo.

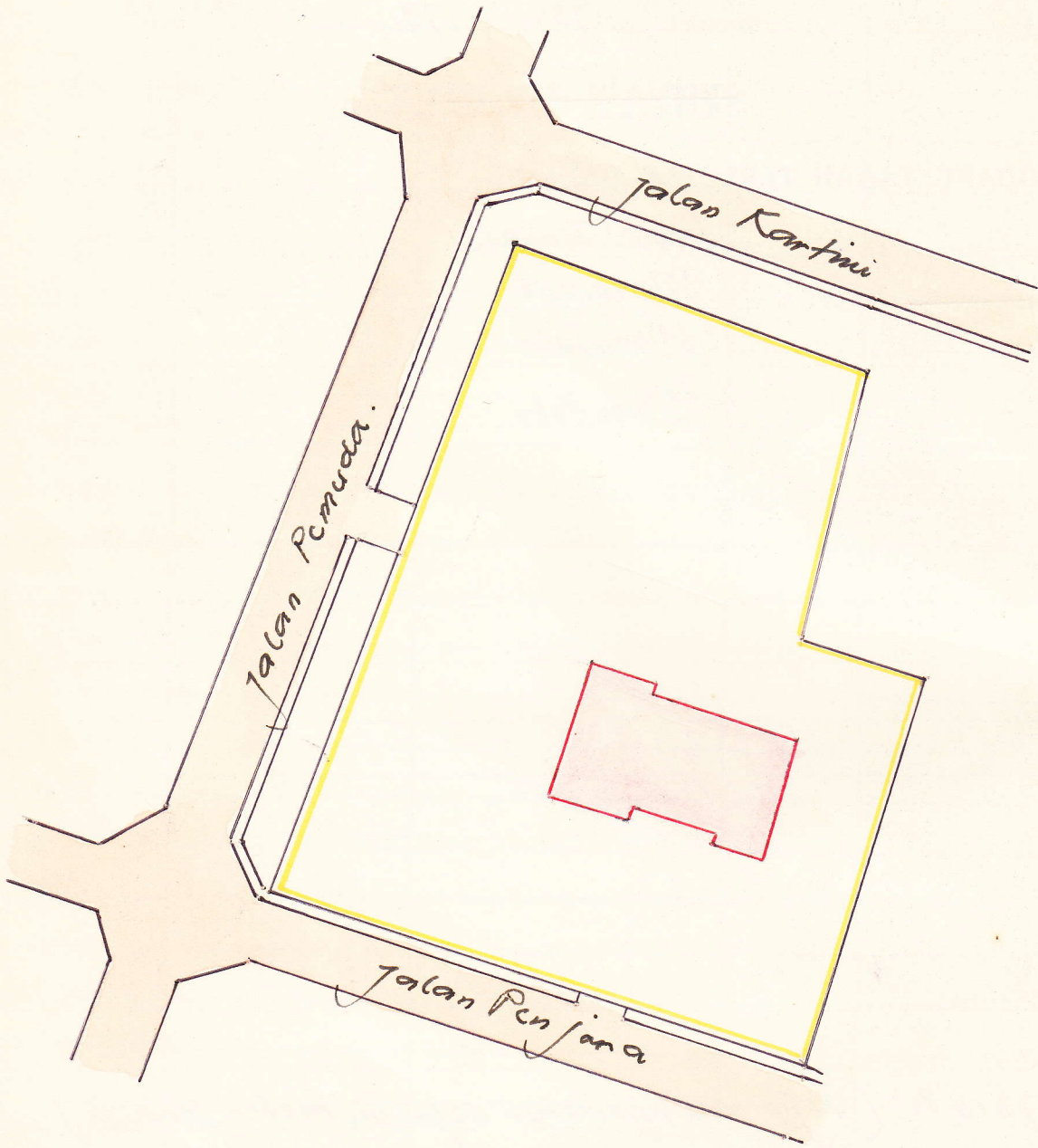
Kecamatan Wonorejo.

Desa Wonorejo.

Luas : ± 7310 m² (Tujuhribu tiga ratus sepuluh meter persegi)

Penunjukan dan penetapan batas :

PERBANDINGAN 1 : 1000.



PENJELASAN :

batas tanah ini



Hal lain-lain :

.....

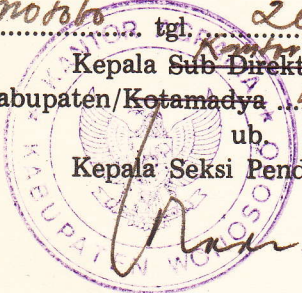
.....

.....

.....

.....

Untuk sertipikat

Wono robo tgl. *20-6* 19 *80*
 Kepala Sub-Direktorat Agraria
 Kabupaten/Kotamadya *Wono robo*
 ub.
 Kepala Seksi Pendaftaran Tanah,


MUBAIDI NGIZOM. B. Sd
 NIP. 19500125

Wono robo tgl. *20-7* 19 *79*
 Kepala Sub-Direktorat Agraria
 Kabupaten/Kotamadya *Wono robo*
 -ub-
 -Kepala Seksi Pendaftaran Tanah,-

ta.
 (P.B. SOETARDI BA.)
 (NIP. 1950024500)

Lihat surat ukur Penggabung Nomor /19 Nomor hak:
 Pengganti

DIKELUARKAN SURAT UKUR		Luas	Nomor hak	Sisa luas
Tanggal	Nomor			

Sisanya diuraikan dalam surat-ukur Nomor : /19 Nomor hak :