


1979 / 10

BADAN PERTANAHAN NASIONAL REPUBLIK INDONESIA



SERTIPIKAT (TANDA BUKTI HAK)

Hak Pakai No. 30
Kelurahan Kaliangget Kecamatan Wonosobo (Jl.
Dieng 132 Wonosobo)
Kantor Imigrasi

**KANTOR PERTANAHAN
KABUPATEN / KOTA**

WONOSOBO

11 • 25 • 09 • 18 • 4 • 00030

BADAN PERTANAHAN NASIONAL REPUBLIK INDONESIA



BPN RI

SERTIPIKAT

HAK : **PAKAI**

No. **00030**

PROVINSI : **JAWA - TENGAH**

JAWA - TENGAH

KABUPATEN / KOTA : **WONOSOBO**

WONOSOBO

KECAMATAN : **WONOSOBO**

WONOSOBO

DESA / KELURAHAN : **KALIANCET**

KALIANCET

KANTOR PERTANAHAN
KABUPATEN / KOTA

WONOSOBO

DAFTAR ISIAN 307

No. **5420 / BPN / 2010**

DAFTAR ISIAN 208

No. **3163 / BPN / 2010**

11 • 25 • 09 • 18 • 4 • 00 • 030

PENDAFTARAN - PERTAMA

Halaman :

<p>a) HAK : PAKAI No. : 00030. Desa / Kel. : KALIANGET Tgl. berakhirnya hak :</p>	<p>f) NAMA PEMEGANG HAK PEMERINTAH KABUPATEN WONOSOBO Tanggal lahir / akta pendirian</p>
<p>untuk jangka waktu selama dipergunakan b) NIB Letak Tanah : 15.09.18.01353</p>	<p>KALIANGET</p>
<p>c) ASAL HAK 1. Konversi 2. Pemberian hak 3. Pemecahan / Pemisahan / Penggabungan bidang</p>	<p>g) PEMBUKUAN Wonosobo Kepala Kantor Pertanahan Kabupaten / Kota Wonosobo BNPN ttd</p>
<p>d) DASAR PENDAFTARAN 1. Daftar Isian 202 Tgl. No. 2. Surat Keputusan Tgl. No. 3. Permohonan Pemecahan / Pemisahan / Penggabungan bidang Tgl. No.</p>	<p>h) PENERBITAN SERTIPIKAT Wonosobo Kepala Kantor Pertanahan Kabupaten / Kota Wonosobo TULUSWATI, SH 19631119 199003 2 001 Wonosobo Kepala Kantor Pertanahan Kabupaten / Kota Wonosobo TULUSWATI, SH 19631119 199003 2 001</p>
<p>e) SURAT UKUR Tgl. No. Luas. 845 m²</p>	<p> TULUSWATI, SH 19631119 199003 2 001</p>
<p>i) PENUNJUK Digunakan untuk Kantor Imigrasi</p>	<p></p>

BH 418901

DAFTAR ISIAN 207

11.25.09.18.4.00030

NIB : 11.25.06.18.01353
11.25.09.18.01353

SURAT UKUR

Nomor : 334 / Kalianget / 2010

SEBIDANG TANAH TERLETAK DALAM

Provinsi : Jawa Tengah
Kabupaten / Kota : Wonosobo
Kecamatan : Kalianget Wonosobo
Desa / Kelurahan : Wonosobo Kalianget

Peta : Pendaftaran Nomor Peta Pendaftaran : 49.1-37.068-11-7

Lembar : Kotak : B.5 **BPN RI**

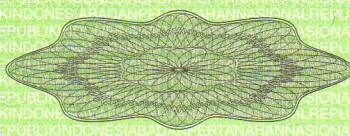
Keadaan Tanah : Sebidang tanah pekarangan diatasnya berdiri bangunan kantor.

Tanda-tanda batas : Tembok a - b berdiri diluar batas, tembok b - c - d berdiri didalam batas.

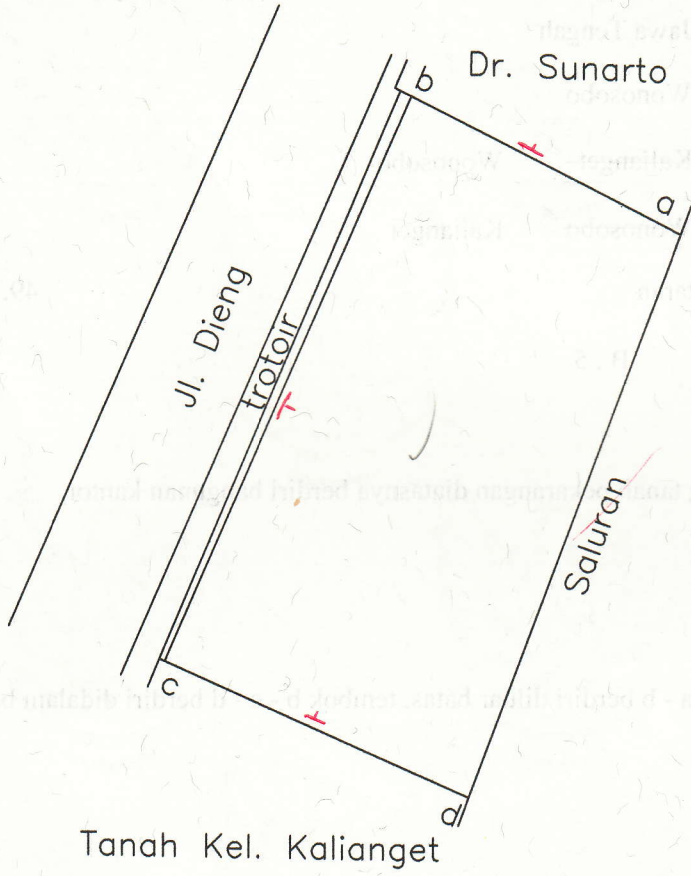
Luas : 7.670 M2 (Tujuh ribu enam ratus tujuh puluh meter persegi)
845 M2 (Delapan ratus empat puluh lima meter persegi)

Penunjukan dan penetapan batas : Batas-batas ditunjukkan oleh Sholeh (pemohon/kuasa pemohon) dan disetujui oleh pihak-pihak berbatasan.

Ditetapkan dan diukur oleh



SKALA 1 : 500



PENJELASAN : _____

batas tanah ini

