

BADAN PERTANAHAN NASIONAL

HP. 17 letak di Bumireso
 salabr ketik no HP
 17 di BT us tertulis
 Wringumawom
 mestinya Bumireso



SERTIPIKAT (TANDA BUKTI HAK)


KANTOR PERTANAHAN
 KABUPATEN / KOTAMADYA

.....
 W O N O S O B O

1	1	.	2	5	.	0	9	.	1	2	.	4	.	0	0	0	1	7
---	---	---	---	---	---	---	---	---	---	---	---	---	---	---	---	---	---	---

Wringumawom

BADAN PERTANAHAN NASIONAL



SERTIPIKAT

HAK : **PAKAI.** No. **17**

PROPINSI : **JAWA - TENGAH.**

KABUPATEN / KOTAMADYA : **WONOSOBO.**

KECAMATAN : **WONOSOBO.**

DESA / KELURAHAN : **DUMIRESO.**

DAFTAR ISIAN 208

No. **1078/A/999/1999**

DAFTAR ISIAN 307

No. **1078/A/999/1999**

**KANTOR PERTANAHAN
KABUPATEN / KOTAMADYA**


WONOSOBO.

11 • 25 • 09 • 12 • 4 • 00017

PENDAFTARAN - PERTAMA

Halaman :

<p>a) HAK : PAKAI. No. : 17 Desa / Kel. : BUMIREJO MINGGIRKIDOM. Tgl. berakhirnya hak :</p>	<p>f) NAMA PEMEGANG HAK = PEMERINTAH DESA BUMIREJO = Tanggal lahir / akta pendirian</p>
<p>b) NIB 11.25.09.12.00021. Letak Tanah Elok Mendole / Sawah.</p>	<p>g) PEMBUKUAN Wenesobo, Tgl. 27-7-1999 Kepala Kantor Pertanahan Kabupaten / Kotamadya WONOSODO. ttd.</p>
<p>c) ASAL HAK 1. Konversi lirik yasan C. 3.P.20.S.I. 2. Pemberian hak 3. Pemecahan / Pemisahan / Penggabungan bidang</p>	<p>h) PENERBITAN SERTIPIKAT Ir. TUJPTADI, SH. NIP 010 166 138. Wenesobo, Tgl. 27-7-1999 Kepala Kantor Pertanahan Kabupaten / Kotamadya WONOSODO.</p>
<p>d) DASAR PENDAFTARAN 1. Daftar Isian 202 Tgl. 16-5-1999. No. 295/A/99. 2. Surat Keputusan Tgl. No. 3. Permohonan Pemecahan / Pemisahan / Penggabungan bidang Tgl. No.</p>	<p>e) SURAT UKUR Tgl. : 17-5-1999. No. : 21 /DPR/ 1999. Luas. : 380.M2. Ir. TUJPTADI, SH. NIP 010 166 138.</p>
<p>i) PENUNJUK</p>	<p>42</p>



AN 139731

DAFTAR ISIAN 207

11 • 25 • 09 • 12 • 4 • 00017

NIB : 11.25.09.12.00021

C : 3; P. 20; 2.1

SURAT UKUR

Nomor : 21 / BPM / 19.99.

SEBIDANG TANAH TERLEKAT DALAM

Propinsi : **Java Tengah**

Kabupaten / Kotamadya : **Wonosobo**

Kecamatan : **Wonosobo**

Desa / Kelurahan : **Rumireso**

Peta : **Nomor Peta Pendaftaran : 5011/1999**

Lembar : **Kotak**

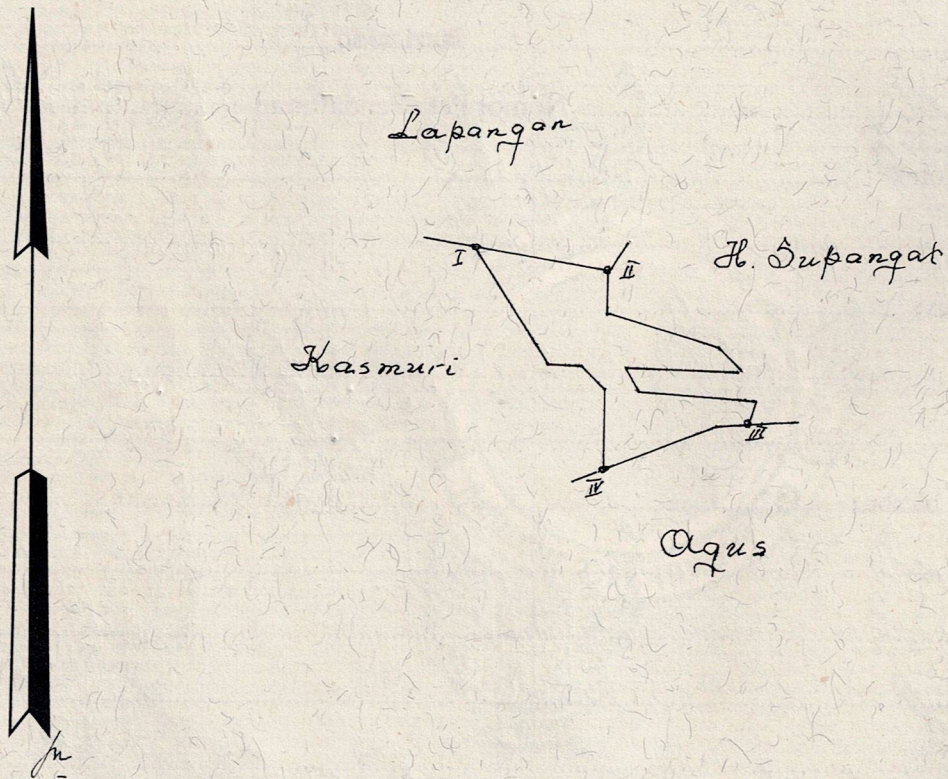
Kedaaan Tanah : **Pertanian**

Tanda-tanda batas : **Patok bambu**

Luas : **± 380 M². (Tiga ratus delapan puluh meter persegi)**

Penunjukan dan penetapan batas : **batas-2 ditunjukkan oleh : Bp. SUGIJANTO**





PENJELASAN : batas tanah ini

10/10/2011

