

# KEMENTERIAN AGRARIA DAN TATA RUANG / BADAN PERTANAHAN NASIONAL REPUBLIK INDONESIA



00701  
303 21/01/2021 665  
302 08/12/2020 52946




## SERTIPIKAT (TANDA BUKTI HAK)

KANTOR PERTANAHAN  
KABUPATEN / KOTA  
WONOSOBO

1 1 • 2 5 • 1 3 • 1 6 • 4 • 0 0 0 3 4

KEMENTERIAN AGRARIA DAN TATA RUANG /  
BADAN PERTANAHAN NASIONAL  
REPUBLIK INDONESIA



SERTIPIKAT

HAK : **PAKAI** No. **00034**

PROVINSI : **JAWA TENGAH**

KABUPATEN / KOTA : **WONOSOBO**

KECAMATAN : **KEJAJAR**

D E S A / KELURAHAN : **DIENG**

KANTOR PERTANAHAN  
KABUPATEN / KOTA  
**WONOSOBO**

DAFTAR ISIAN 307  
No. **2017/2021**

DAFTAR ISIAN 208  
No. **1104/2021**

1 1 • 2 5 • 1 3 • 1 6 • 4 • 0 0 0 3 4

**PENDAFTARAN - PERTAMA**

Halaman :

<p>a) HAK : <b>PAKAI</b> No. : <b>00034</b> Desa / Kel. : <b>DIENG</b> Tel. terakhir hak : Untuk jangka waktu selama dipergunakan</p>	<p>f) NAMA PEMEGANG HAK <b>PEMERINTAH KABUPATEN WONOSOBO</b></p>
<p>b) NIB : <b>11251316.01679</b> Letak Tanah : <b>DIENG</b></p>	<p>Tanggal lahir / akta pendirian</p>
<p>c) ASAL HAK 1. Konversi 2. Pemberian Hak dari Tanah Negara Aset Pemerintah Kabupaten Wonosobo. 3. Pemecahan / Pemisahan / Penggabungan bidang</p>	<p>g) PEMBUKUAN <b>Wonosobo, 28/01/2021</b> Kepala Kantor Pertanahan Kabupaten / Kota <b>Wonosobo</b> ttt</p>
<p>d) DASAR PENDAFTARAN 1. Daftar Isian 2021 Tgl. : No. : 2. Surat Keputusan <b>Kakantah Kab. Wonosobo</b> 20/01/2021 Tgl. : No. : <b>00002/SKHP/BPN-11.25/I/2021</b> 3. Permohonan Pemecahan / Pemisahan / Penggabungan bidang Tgl. : No. :</p>	<p><b>BUDIONO, A.Ptnh., M.H.</b> 197004021989031003 NIP h) PENERBITAN SERTIPIKAT <b>Wonosobo, 28/01/2021</b> Kepala Kantor Pertanahan Kabupaten / Kota <b>Wonosobo</b></p>
<p>e) SURAT UKUR 22/01/2021 Tgl. : No. : <b>00701/Dieng/2021</b> Luas : <b>791 M<sup>2</sup></b></p>	<p><b>BUDIONO, A.Ptnh., M.H.</b> 197004021989031003 NIP</p>
<p>i) PENUNJUK - Dipergunakan untuk Terminal. - Hak Pakai ini tidak boleh dipergunakan untuk tujuan lain / dialihkan haknya tanpa persetujuan tertulis dari Kepala Kantor Pertanahan Kabupaten Wonosobo.</p>	



**AAS310039**

**DAFTAR ISIAN 207**

**NIB : 11251316.01679**

1	1	•	2	5	•	1	3	•	1	6	•	4	•	0	0	0	3	4
---	---	---	---	---	---	---	---	---	---	---	---	---	---	---	---	---	---	---

# SURAT UKUR

Nomor : **00701/Dieng/2021**

## SEBIDANG TANAH TERLETAK DALAM

- Provinsi : **JAWA TENGAH**
- Kabupaten / Kota : **WONOSOBO**
- Kecamatan : **KEJAJAR**
- Desa / Kelurahan : **DIENG**
- Peta : **Pendaftaran** Nomor Peta Pendaftaran : **49.1-36.071-07-1**
- Lembar : **Kotak : E1**

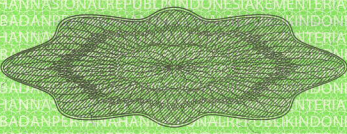
Keadaan Tanah : **Sebidang tanah pekarangan**

Tanda-tanda batas : **Telah terpasang sesuai dengan Peraturan Pemerintah Nomor 24 Tahun 1997 jo Peraturan Menteri Negara Agraria/ Kepala Badan Pertanahan Nasional Nomor 3 Tahun 1997 Pasal 22 Ayat 1.**

Luas : **791 m2 (Tujuh Ratus Sembilan Puluh Satu Meter Persegi)**

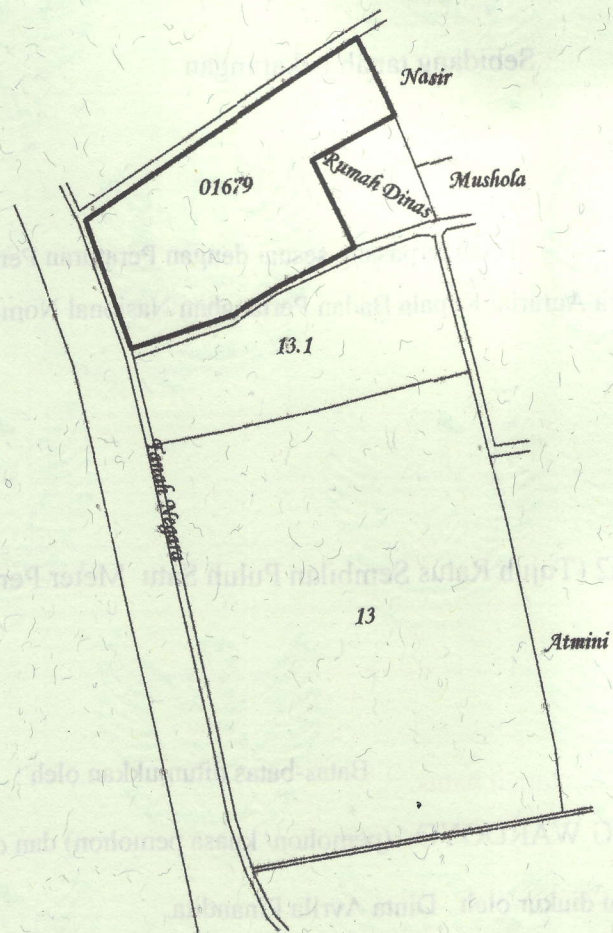
Penunjukan dan penetapan batas : **Batas-batas ditunjukkan oleh : ONE ANDANG WARDOYO (pemohon/ kuasa pemohon) dan disetujui oleh pihak-pihak berbatasan.**

**Ditetapkan dan diukur oleh Dinta Avrila Pinandita.**



1000

SKALA 1 : .....



Koordinat Titik Tengah : X=245424.5374 Y=703509.3987

PENJELASAN : ..... batas tanah ini

