

# KEMENTERIAN AGRARIA DAN TATA RUANG / BADAN PERTANAHAN NASIONAL REPUBLIK INDONESIA




## SERTIPIKAT (TANDA BUKTI HAK)

**KANTOR PERTANAHAN  
KABUPATEN / KOTA**

**WONOSOBO**

1 1 • 2 5 • 1 3 • 1 4 • 4 • 0 0 0 0 2

KEMENTERIAN AGRARIA DAN TATA RUANG /  
BADAN PERTANAHAN NASIONAL  
REPUBLIK INDONESIA



SERTIPIKAT

HAK : **PAKAWAN** No. **00002**

**PROVINSI** : **JAWA TENGAH**

**KABUPATEN / KOTA** : **WONOSOBO**

**KECAMATAN** : **KEJAJAR**

**DESA / KELURAHAN** : **PATAK BANTENG**

**KANTOR PERTANAHAN  
KABUPATEN / KOTA**

**WONOSOBO**

DAFTAR ISIAN 307

No. 129286 / 21

DAFTAR ISIAN 208

No. 65036 / 21

1 1 . 2 5 . 1 3 . 1 4 . 4 . 0 0 0 2

# PENDAFTARAN - PERTAMA

Halaman :

<p>a) HAK : <b>PAKAI</b></p> <p>No. : <b>00002</b></p> <p>Desa / Kel : <b>PATAK BANTENG</b></p> <p>Tgl. berakhirnya hak : <b>Untuk jangka waktu selama dipergunakan</b></p>	<p>f) NAMA PEMEGANG HAK</p> <p style="text-align: center;"><b>PEMERINTAH KABUPATEN WONOSOBO</b></p> <p>Tanggal lahir / akta pendirian</p>
<p>b) NIB <b>11251314.01536</b></p> <p>Letak Tanah <b>PATAK BANTENG</b></p>	<p>g) PEMBUKUAN</p> <p style="text-align: center;"><b>Wonosobo, 31 - 12 - 2021</b></p> <p style="text-align: center;">Kepala Kantor Pertanahan Kabupaten / Kota <b>Wonosobo</b></p>
<p>c) ASAL HAK</p> <p>1. <b>Konversi</b></p> <p>2. <b>Pemberian Hak dari Tanah Negara Aset Pemerintah Kabupaten Wonosobo.</b></p> <p>3. <b>Pemecahan / Pemisahan / Penggabungan bidang</b></p>	<p>ttt</p> <p style="text-align: center;"><b>SIYAMTO, A.Ptnh., M.Si.</b></p> <p style="text-align: center;">NIP <b>19690718 198903 1 003</b></p>
<p>d) DASAR PENDAFTARAN</p> <p>1. Daftar Isian 202</p> <p>Tgl.</p> <p>No.</p> <p>2. Surat Keputusan <b>Kakantah</b></p> <p>Tgl. <b>13/12/2021</b> <b>Kab. Wonosobo</b></p> <p>No. <b>00117/SKHP/BPN-11.25/XII/2021</b></p> <p>3. Permohonan Pemecahan / Pemisahan / Penggabungan bidang</p> <p>Tgl.</p> <p>No.</p>	<p>h) PENERBITAN SERTIPIKAT</p> <p style="text-align: center;"><b>Wonosobo, 31 - 12 - 2021</b></p> <p style="text-align: center;">Kepala Kantor Pertanahan Kabupaten / Kota <b>Wonosobo</b> ✓</p>
<p>e) SURAT UKUR</p> <p>Tgl. <b>24/12/2021</b></p> <p>No. <b>00497/Patak Banteng/2021</b></p> <p>Luas : <b>64 M<sup>2</sup></b></p>	<p style="text-align: center;"></p> <p style="text-align: center;"><b>SIYAMTO, A.Ptnh., M.Si.</b></p> <p style="text-align: center;">NIP <b>19690718 198903 1 003</b></p>
<p>i) PENUNJUK</p> <ul style="list-style-type: none"> <li>- <b>Dipergunakan untuk Tugu Batas Wilayah.</b></li> <li>- <b>Hak Pakai ini tidak boleh dipergunakan untuk tujuan lain / dialihkan haknya tanpa persetujuan tertulis dari Kepala Kantor Pertanahan Kabupaten Wonosobo.</b></li> </ul>	

1	1	•	2	5	•	1	3	•	1	4	•	4	•	0	0	0	0	2
---	---	---	---	---	---	---	---	---	---	---	---	---	---	---	---	---	---	---

NIB : 11251314.01536

# SURAT UKUR

Nomor : 00497/Patak Banteng/2021.

## SEBIDANG TANAH TERLETAK DALAM

Provinsi : **JAWA TENGAH**

Kabupaten / Kota : **WONOSOBO**

Kecamatan : **KEJAJAR**

Desa / Kelurahan : **PATAK BANTENG**

Peta : **Pendaftaran** Nomor Peta Pendaftaran : **49.1-36.071-04-2-2-2**

Lembar : **Kotak : E5**

Keadaan Tanah : **Sebidang tanah di atasnya berdiri tugu Selamat Datang**

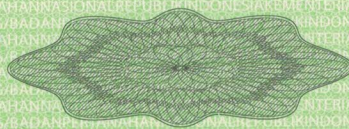
Tanda-tanda batas : **Telah terpasang sesuai dengan Peraturan Pemerintah Nomor 24 Tahun 1997 jo Peraturan Menteri Negara Agraria/ Kepala Badan Pertanahan Nasional Nomor 3 Tahun 1997 Pasal 22 Ayat 1.**

Luas : **64 m2 (Enam Puluh Empat Meter Persegi)**

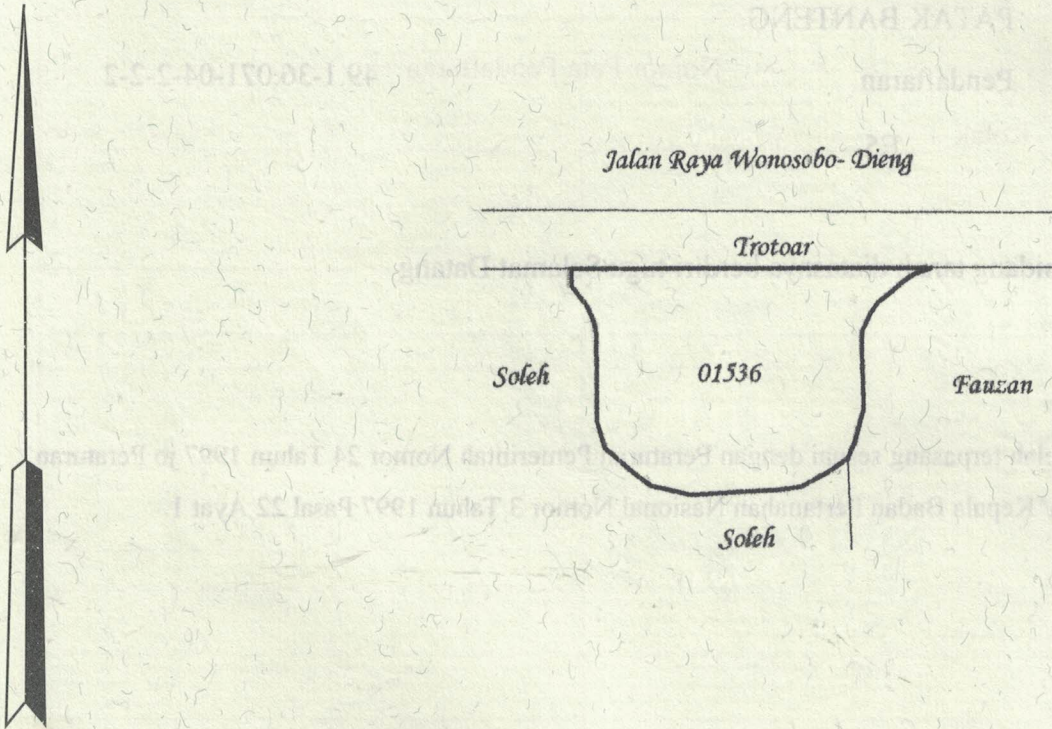
Penunjukan dan penetapan batas : **Batas-batas ditunjukkan oleh :**

**One Andang Wardoyo (pemohon/ kuasa pemohon) dan disetujui oleh pihak-pihak berbatasan.**

**Ditetapkan dan diukur oleh Dinta Avrila Pinandita.**



SKALA 1 : .....



Koordinat Titik Tengah :  $X=247479.4753$   $Y=702101.1692$

PENJELASAN : ..... batas tanah ini

