


**KEMENTERIAN AGRARIA DAN TATA RUANG /
BADAN PERTANAHAN NASIONAL
REPUBLIK INDONESIA**



**SERTIPIKAT
(TANDA BUKTI HAK)**

**KANTOR PERTANAHAN
KABUPATEN / KOTA**

WONOSOBO

1 1 • 2 5 • 1 2 • 0 5 • 4 • 0 0 0 1 8

**KEMENTERIAN AGRARIA DAN TATA RUANG /
BADAN PERTANAHAN NASIONAL
REPUBLIK INDONESIA**



SERTIPIKAT

HAK : **PAKAI** No. **00018**

PROVINSI : **JAWA TENGAH**

KABUPATEN / KOTA : **WONOSOBO**

KECAMATAN : **GARUNG**

D E S A / KELURAHAN : **GEMBLENGAN**

**KANTOR PERTANAHAN
KABUPATEN / KOTA
WONOSOBO**


DAFTAR ISIAN 307
No. **4038 / BPN / 2020**

DAFTAR ISIAN 208
No. **1712 / BPN / 2020**

1	1	•	2	5	•	1	2	•	0	5	•	4	•	0	0	0	1	8
---	---	---	---	---	---	---	---	---	---	---	---	---	---	---	---	---	---	---

PENDAFTARAN - PERTAMA

Halaman :

<p>a) HAK : PAKAI No. : 00018 Desa / Kel : GEMBLENGAN Tgl. berakhirnya hak : Untuk jangka waktu selama dipergunakan</p>	<p>f) NAMA PEMEGANG HAK PEMERINTAH KABUPATEN WONOSOBO Tanggal lahir / akta pendirian</p>
<p>b) NIB 11251205.00029 Letak Tanah GEMBLENGAN</p>	
<p>c) ASAL HAK 1. Konversi 2. Pemberian Hak dari Tanah Negara bekas Hak Milk No.227/Gemblengan. 3. Pemecahan / Pemisahan / Penggabungan bidang</p>	<p>g) PEMBUKUAN Wonosobo, 12 - 03 - 2020 Plt. Kepala Kantor Pertanahan Kabupaten / Kota Wonosobo ttd PRATOMO ADI WIBOWO, S.SiT., M.Eng. NIP 19730316 199303 1 002</p>
<p>d) DASAR PENDAFTARAN 1. Daftar Isian 202 Tgl. No. 2. Surat Keputusan Kakantah Tgl. 31-12-2018 Kab. Wonosobo No. 16/HP/BPN-11.25/2018 3. Permohonan Pemecahan / Pemisahan / Penggabungan bidang Tgl. No.</p>	<p>h) PENERBITAN SERTIPIKAT Wonosobo, 12 - 03 - 2020 Plt. Kepala Kantor Pertanahan Kabupaten / Kota Wonosobo +  PRATOMO ADI WIBOWO, S.SiT., M.Eng. NIP 19730316 199303 1 002</p>
<p>e) SURAT UKUR Tgl. 02-01-2020 No. 00515/Gemblengan/2020 Luas : 1.010 M²</p>	
<p>i) PENUNJUK - Dipergunakan untuk Sumber Mata Air. - Hak Pakai ini tidak boleh dipergunakan untuk tujuan lain / dialihkan haknya tanpa persetujuan tertulis dari Kepala Kantor Pertanahan Kabupaten Wonosobo.</p>	

AAQ783766

DAFTAR ISIAN 207

1	1	•	2	5	•	1	2	•	0	5	•	4	•	0	0	0	1	8
---	---	---	---	---	---	---	---	---	---	---	---	---	---	---	---	---	---	---

NIB : 11251205.00029

SURAT UKUR

Nomor : 00515/Gemblengan/2020

SEBIDANG TANAH TERLETAK DALAM

JAWA TENGAH

Provinsi :

Kabupaten / Kota : WONOSOBO

Kecamatan : GARUNG

Desa / Kelurahan : GEMBLENGAN

Peta : Pendaftaran Nomor Peta Pendaftaran : 49.1-36.069-04-4

Lembar : Kotak : B5

Kedadaan Tanah : Sebidang tanah pertanian.

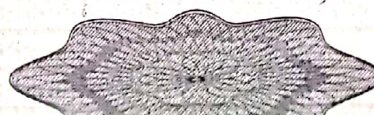
Tanda-tanda batas : Telah terpasang sesuai dengan Peraturan Pemerintah Nomor 24 Tahun 1997 jo Peraturan Menteri Negara Agraria/ Kepala Badan Pertanahan Nasional Nomor 3 Tahun 1997 Pasal 22 Ayat 1.

Luas : 1022 m² (Seribu Dua Puluh Dua Meter Persegi)
1.010 m² (Seribu Sepuluh Meter Persegi)

Penunjukan dan penetapan batas : Batas-batas ditunjukkan oleh :

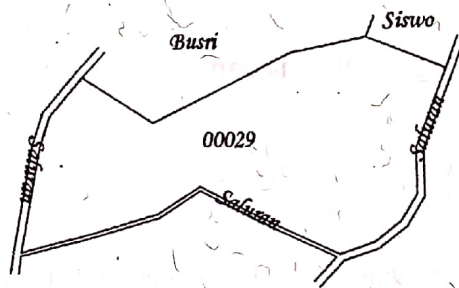
RINO AYATI, SE (pemohon/ kuasa pemohon) dan disetujui oleh pihak-pihak berbatasan.

Ditetapkan dan diukur oleh WIDODO JUNIARTO



1000

SKALA 1 :



Koordinat Titik Tengah :X=246626.5537 Y=690992.3306

PENJELASAN : batas tanah ini

Hal lain - lain: Surat Ukur ini merupakan pengganti dari Surat Ukur / Gambar Situasi Nomor 6/Gemblengan/2004 tanggal 1-12-2004 Hak Milik Nomor 227 Desa/Kelurahan Gemblengan.

Daftar Isian 302 tgl. 12/10/2018 No. 43934/2018
Daftar Isian 307 tgl. 02/01/2020 No. 14/2020
Tanggal Penomoran Surat Ukur

UNTUK SERTIPIKAT

Wonosobo, 12 - 03 - 2020

Kepala Seksi Infrastruktur Pertanahan



Pt. Kepala Kantor Pertanian Kabupaten Wonosobo

[Handwritten Signature]

Kantor Pertanian Kabupaten / Kota Wonosobo

tid

PRATOMO ADI WIBOWO, S.SiT., M.Eng.
NIP 19730316 199303 1 002

SUPARYANTO, A.Pmh., M.M.
NIP 196906261989031005

Lihat Surat Ukur Pemisahan / Penggabungan / Pengganti

Nomor : Nomor Hak :

Dikeluarkan Surat Ukur		Luas	Nomor Hak	Sisa Luas
Tanggal	Nomor			

Sisanya diraikan dalam Surat Ukur Nomor : Nomor Hak :