

Kardus dan Magis

2

BADAN PERTANAHAN NASIONAL



SERTIPIKAT (TANDA BUKTI HAK)


**KANTOR PERTANAHAN
KABUPATEN / KOTAMADYA**

WONOSOBO

11 • 25 • 13 • 05 • 1 • 00507

SKPD DISANK POBA Tanda keponing (nomor)

BADAN PERTANAHAN NASIONAL



SERTIPIKAT

HAK : MILIK. No. 507

PROPINSI

JAWA - TIMUR.

KABUPATEN / KOTAMADYA :

WONOREJO.

KECAMATAN

KEJAJAR.

D E S A / KELURAHAN

TAMBI.

DAFTAR ISIAN 307

No. / 200.....

DAFTAR ISIAN 208

No. 295/14 / 2003 / 2003.....

**KANTOR PERTANAHAN
KABUPATEN / KOTAMADYA**

WONOREJO.

11 • 35 • 13 • 05 • 1 • 00507

PENDAFTARAN : PERTAMA

Halaman 1

a) HAK MILIK

No. 507

Desa / Kel. TANTI.

Tgl. berakhirnya hak

b) NIB 11.25.13.05.20028.

Letak Tanah

Desa. Tambi / tgl. tar.

c) ASAL HAK

1. Konversi / PERUBAHAN HAK YASUJI

G. 786 P. 30. D.IV.

2. Pemberian hak

3. Pemecahan / Pemisahan /

Penggabungan bidang

d) DASAR PENDAFTARAN

1. Daftar Isian 202

Tgl. : 11 - 3 - 2003.

No. : 61 / A / 2003.

2. Surat Keputusan

Tgl.

No.

3. Permohonan Pemecahan /

Pemisahan / Penggabungan bidang

Tgl.

No.

e) SURAT UKUR

Tgl. : 27 - 11 - 2002.

No. : 6/Tanti / 2002.

Luas. : 1590.M2.

i) PENUNJUK

JUAL - BELI : Berdasar. akta Jual - Beli No.12/KJN/DPW/2002.

Tgl. 8 - 6 - 2002, yang dibuat oleh : Pudjodi Gurwan, SH.

Notaris selaku PPAD Kab. Wonorebo.

Warkah No.

d) NAMA PEMEGANG HAK

= KUDLAFIL MADJID =

Desa. Tambi Rt.05.Rw.02.

Tanggal lahir / akta pendirian : 1 - 12 - 1965.

g) PEMBUKUAN

Wonorebo, Tgl. 26 - 4 - 2003

Kepala Kantor Pertanahan
Kabupaten / Kotamadya
WONOREBO.

td.

Ir. TUJIPADI, SH.

NIP 010 166 138.

h) PENERBITAN SERTIPIKAT

Wonorebo, Tgl. 26 - 4 - 2003

Kepala Kantor Pertanahan
Kabupaten / Kotamadya
WONOREBO.



Ir. TUJIPADI, SH.

NIP 010 166 138.

11 • 25 • 13 • 05 • 1 • 00507

NIB :11.25.13.05.00028.

SURAT UKUR

Nomor : 6 / Tamblak / 200.2.

SEBIDANG TANAH TERLETAK DALAM

Propinsi : JAWA TIMUR.

Kabupaten / Kotamadya : WONOSOBO.

Kecamatan : KETAJAR.

Desa / Kelurahan : TAMBLAK.

Peta : Nomor Peta Pendaftaran :

Lembar : Kotak :

Keadaan Tanah : Sebidang tanah pertanian berupa tegalan.

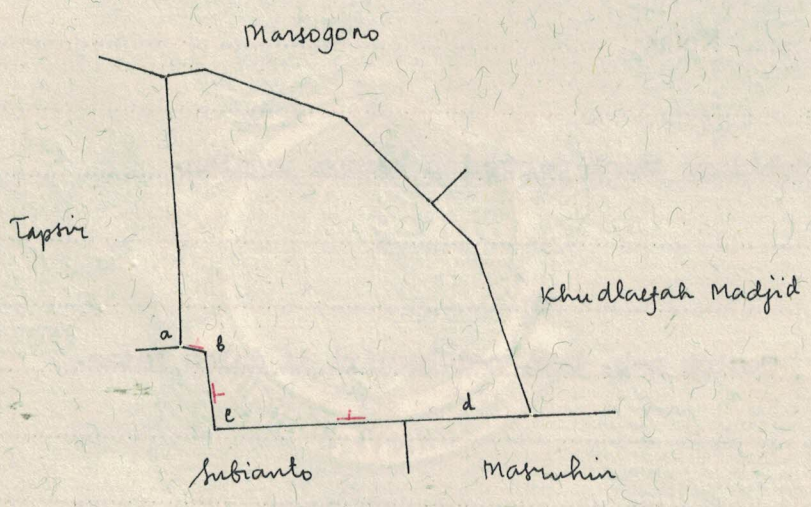
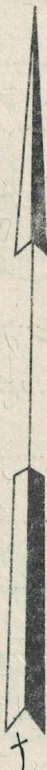


Tanda-tanda batas : Tombok a-b, b-c, c-d berdirai di dalam batas.

Luas : 1590 M2 (Seribu lima ratus sembilan puluh meter persegi).

Penunjukan dan penetapan batas : Oleh KHIDLAEPAH MADJID.





PENJELASAN : _____ batas tanah ini

