

BADAN PERTANAHAN NASIONAL REPUBLIK INDONESIA



SERTIPIKAT (TANDA BUKTI HAK)


HAK PAKAI NO. 10
Desa Tambi Kecamatan Kalikajar
SMP N 3 Kejajar

**KANTOR PERTANAHAN
KABUPATEN / KOTA**

WONOSOBO

11 • 25 • 13 • 05 • 4 • 00010

BADAN PERTANAHAN NASIONAL REPUBLIK INDONESIA



BPN RI

SERTIPIKAT

HAK : **DARI**

No. **0010**

PROVINSI : **JAWA TENGAH**

WONOSOBO

KABUPATEN / KOTA : **KEJAJAR**

KECAMATAN : **TAMBI**

DESA / KELURAHAN : **WONOSOBO**

KANTOR PERTANAHAN
KABUPATEN / KOTA

WONOSOBO

DAFTAR ISI AN 307

No. **3887 / BPN / 2011**

DAFTAR ISI AN 208


No. **2300 / BPN / 2011**

11 • 25 • 13 • 05 • 4 • 000 • 10

PENDAFTARAN - PERTAMA

Halaman :

<p>a) HAK : RAKAT</p> <p>No. : 000.10</p> <p>Desa / Kel. : TAMBI</p> <p>Tgl. berakhirnya hak : Tidak jangka waktu selama dipergunakan</p>	<p>f) NAMA PEMEGANG HAK : PEMERINTAH KABUPATEN WONOSOBO</p> <p>Tanggal lahir / akta pendirian</p>
<p>b) NIB : 11-25-13-05-00156</p> <p>Letak Tanah : TAMBI</p>	<p>g) PEMBUKUAN : 13 - 4 - 2014</p> <p>Kepala Kantor Pertanahan Kabupaten / Kota</p>
<p>c) ASAL HAK</p> <p>1. Konversi</p> <p>2. Pemberian hak RAKAT</p> <p>3. Pemecahan / Pemisahan / Penggabungan bidang</p>	<p>h) PENERBITAN SERTIPIKAT</p> <p>PNRI</p> <p>NIP 19631119-199003-1-001</p> <p>TULUWATI SH</p> <p>13 - 4 - 2014</p> <p>Kepala Kantor Pertanahan Kabupaten / Kota</p>
<p>d) DASAR PENDAFTARAN</p> <p>1. Daftar Isian 202</p> <p>Tgl. No.</p>	<p>1. Surat Keputusan</p> <p>Tgl. No.</p>
<p>2. Permohonan Pemecahan / Pemisahan / Penggabungan bidang</p> <p>Tgl. No.</p>	<p>2. SURAT UKUR</p> <p>Tgl. No.</p> <p>Luas. 450 m²</p>
<p>i) PENUNJUK</p> <p>Dipinjamkan untuk USB SMP Tambi</p>	<p>NIP 19631119-199003-1-001</p>



03.174038

11.25.13.05.4.00010

DAFTAR ISI AN 207

NIB : 11.25.13.05.00356

SURAT UKUR

Nomor : 00338/Tambi/2010

SEBIDANG TANAH TERLETAK DALAM

Provinsi : Jawa Tengah
 Kabupaten / Kota : Wonosobo
 Kecamatan : Kejajar
 Desa / Kelurahan : Tambi
 Peta : Pendaftaran Nomor Peta Pendaftaran : 49.1-37.070-02-2
 Lembar : Kotak : B5 **BPN RI**

Kadaan Tanah : Sebidang tanah pertanian berupa tanah tegalan.

Tanda-tanda batas : Telah terpasang sesuai dengan Peraturan Pemerintah Nomor 24 Tahun 1997 jo Peraturan


Menteri Negara Agraria/ Kepala Badan Pertanahan Nasional Nomor 3 Tahun 1997 Pasal 22 Ayat 1.

Luas : 4.505 m². (Empat Ribu Lima Ratus Lima Mete Persegi)

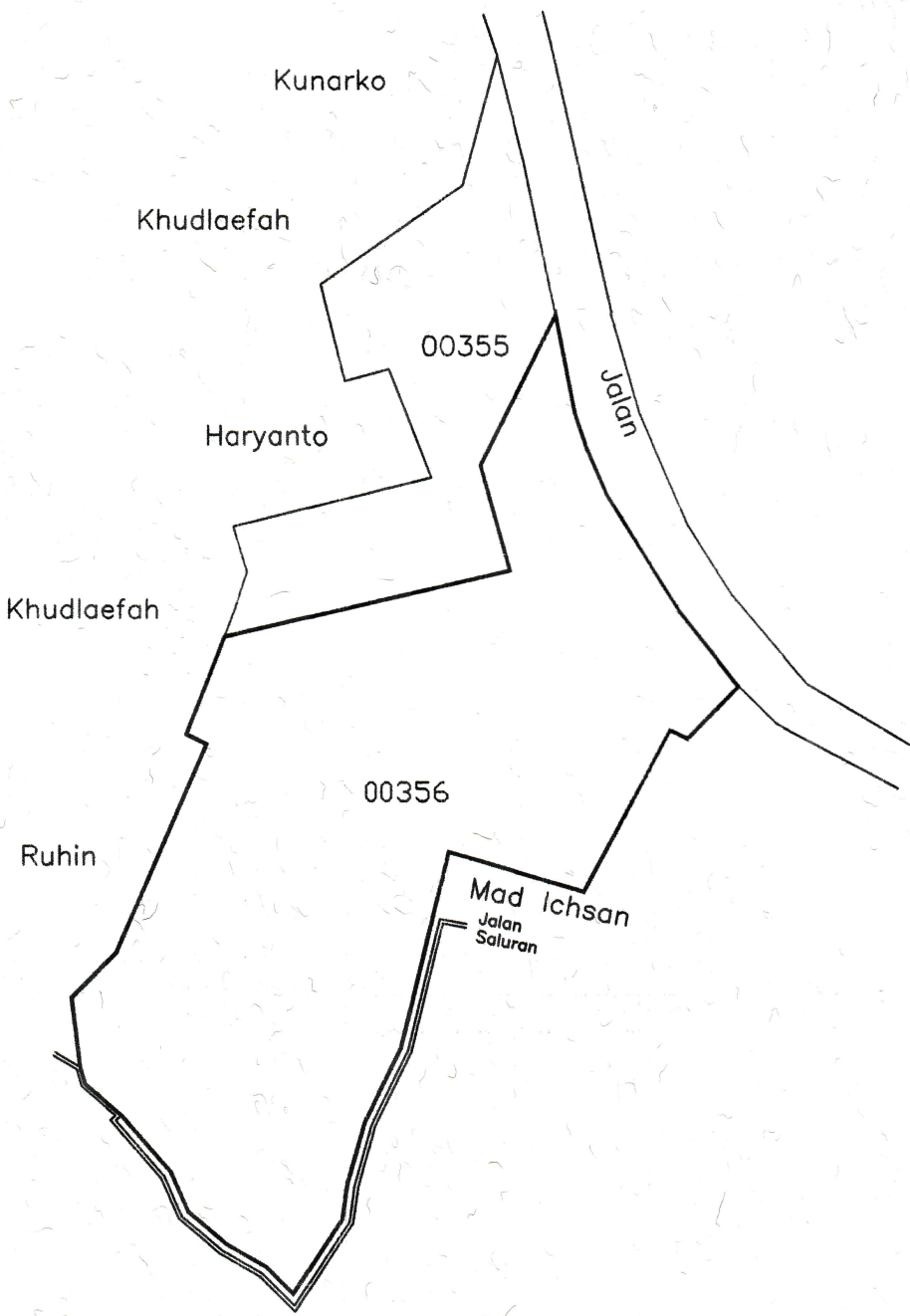
Penunjukan dan penetapan batas : Batas-batas ditunjukkan oleh :

Khudlaefah Majid (pemohon/ kuasa pemohon) dan disetujui oleh pihak-pihak berbatasan.

Ditetapkan dan diukur oleh



SKALA 1 : 1000



PENJELASAN : batas tanah ini

