

# BADAN PERTANAHAN NASIONAL



## SERTIPIKAT

(TANDA BUKTI HAK)


**HAK PAKAI NO. 1**  
Kelurahan Wonorejo Kecamatan  
Selomerto  
**STM Pertanian Wonosobo**

**KANTOR PERTANAHAN  
KABUPATEN / KOTAMADYA**

**W O N O S O B O**

11 • 25 • 06 • 11 • 4 • 00001

# BADAN PERTANAHAN NASIONAL



## SERTIPIKAT

HAK : **PAKAT** No. .... 1

PROPINSI

KABUPATEN / KOTAMADYA : **WONOSOBO**

KECAMATAN

D E S A / KELURAHAN : **WONOREJO**

KANTOR PERTANAHAN  
KABUPATEN / KOTAMADYA

**WONOSOBO**

DAFTAR ISIAN 208

No. **126 / B / 370 / 19 2001**

DAFTAR ISIAN 307

No. .... 19

11.25.06.11.4.00001

PENDAFTARAN - PERTAMA

Halaman :

a) HAK : **PAKAI**  
No. : **1**  
Desa / Kel. : **WONOREJO**  
Tgl. berakhirnya hak :  
Selama dipergunakan

b) NIB : **11.25.06.11.00016**  
Letak Tanah  
**Wonoarjo/STM Pertanian Penda.**

c) ASAL HAK  
1. Konversi  
2. Pemberian hak **Pakai asal Tanah Negara beka HM.No.-107 dan C.583 P.33b S.II**  
3. Pemecahan / Pemisahan / Penggabungan bidang

d) DASAR PENDAFTARAN  
1. Daftar Isian 202  
Tgl.  
No.  
2. Surat Keputusan **Kakanwil BPH**  
Tgl. **2 - Maret - 2001**  
No. **SK.23.2-530.2-467-33-2001**  
3. Permohonan Pemecahan / Pemisahan / Penggabungan bidang  
Tgl.  
No.

e) SURAT UKUR  
Tgl. : **11 - 6 - 2000**  
No. : **4/Wonorejo/2000**  
Luas. : **3045 M2**

f) PENUNJUK

f) NAMA PEMEGANG HAK  
**- PEMERINTAH KABUPATEN WONOSOBO -**  
**Berkedudukan di Wonosebo.**  
Tanggal lahir / akta pendirian


g) PEMBUKUAN  
**Wonosebo** , Tgl. **1 - 5 - 2001**  
Kepala Kantor Pertanahan  
Kabupaten / Kotamadya  
**Wonosebo**

h) PENERBITAN SERTIPIKAT  
**Wonosebo** , Tgl. **1 - 5 - 2001**  
Kepala Kantor Pertanahan  
Kabupaten / Kotamadya  
**Wonosebo**

IR. **TJIPTADI, SH**  
NIP **010 166 138**

IR. **TJIPTADI, SH**  
NIP **010 166 138**

IR. **TJIPTADI, SH**  
NIP **010 166 138**



Handwritten signature and official stamp of IR. TJIPTADI, SH, NIP 010 166 138.

AP 968196

DAFTAR ISIAN 207 NIB : 11.25.06.11.00016

11 • 25 • 06 • 11 • 4 • 0000 1

**SURAT UKUR**

Nomor **4 / Wonorejo** / 19**0000**

**SEBIDANG TANAH TERLETAK DALAM**

Propinsi **Jawa Tengah**

Kabupaten / Kotamadya **Wonosobo**

Kecamatan **Selomerto**

Desa / Kelurahan **Wonorejo**

Peta **Nomor Peta Pendaftaran**

Lembar **Kotak**

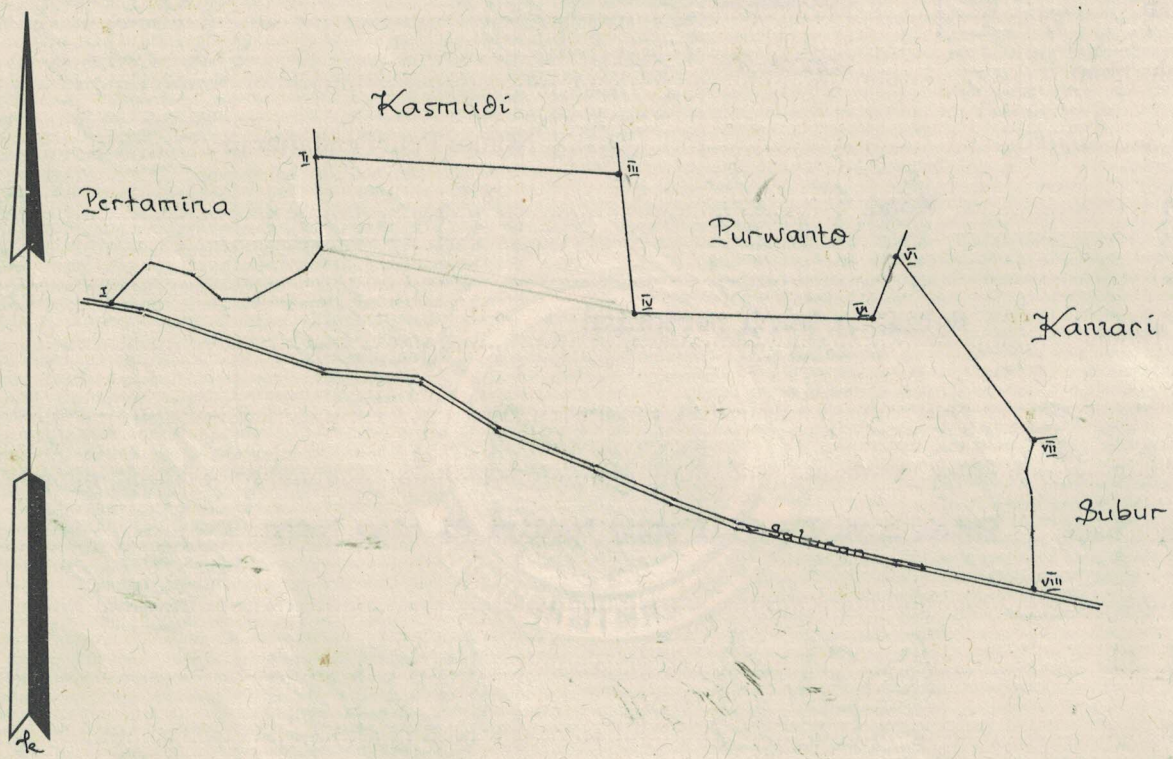
Keadaan Tanah **Sebidang tanah pertanian**

Tanda-tanda batas **Protok kayu I - VIII yang berdiri di atas batas**

Luas **3045 m<sup>2</sup>. ( Tiga ribu empat puluh lima meter persegi )**

Penunjukan dan penetapan batas **Darmo Pradono. ( Sekdes )**





PENJELASAN : ..... batas tanah ini

