

# BADAN PERTANAHAN NASIONAL REPUBLIK INDONESIA



## SERTIPIKAT (TANDA BUKTI HAK)




**KANTOR PERTANAHAN  
KABUPATEN / KOTA**

**WONOSOBO**

11.25.06.10.4.00018

# BADAN PERTANAHAN NASIONAL REPUBLIC INDONESIA



## SERTIPIKAT


HAK : **PAKAI** No. **10**

PROVINSI : **JAWA - TENGAH**

KABUPATEN / KOTA : **WONOSOBO**

KECAMATAN : **SELOMERTO**

DESA / KELURAHAN : **KALIERANG**



KANTOR PERTANAHAN  
KABUPATEN / KOTA

**WONOSOBO**

DAFTAR ISIAN 307  
No. **899/BPN/16**


DAFTAR ISIAN 208  
No. **8910/BPN/16**

11.25.06.10.4.00018

**PENDAFTARAN - PERTAMA**

Halaman :

<p>a) HAK : <b>PAKAI</b>                  No. : <b>00018</b>                  Desa / Kel. : <b>KALIERANG</b>                  Tgl. berakhirnya hak :                  Untuk jangka waktu selama dipergunakan</p>	<p>f) NAMA PEMEGANG HAK  <b>PEMERINTAH KABUPATEN WONOSOBO</b>                  Berkedudukan di Wonosobo                  Tanggal lahir / akta pendirian</p>
<p>b) NIB <b>11.25.06.10.00461</b>                  Letak Tanah  <b>KALIERANG</b></p>	
<p>c) ASAL HAK                  1. <b>Konversi</b>                  2. <b>Pemberian hak</b>                  Dari Tanah Negara eks P.34 D.II                  3. <b>Pemecahan / Pemisahan /                  Penggabungan bidang</b></p>	<p>g) PEMBUKUAN  <b>Wonosobo, 26-01-2016</b>                  Kepala Kantor Pertanahan                  Kabupaten / Kota  <b>Wonosobo</b>                  ttd  <b>AGUS SUPRIANTO, SH</b>                  NIP <b>19600827 198503 1 002</b></p>
<p>d) DASAR PENDAFTARAN                  1. <b>Daftar Isian 202</b>                  Tgl.                  No.                  2. <b>Surat Keputusan</b> <b>Kakantah</b>  <b>Kab. Wonosobo</b>                  Tgl. <b>06-10-2014</b>                  No. <b>954/300.6/X/2014</b>                  3. <b>Pemohonan Pemecahan /                  Pemisahan / Penggabungan bidang</b>                  Tgl.                  No.</p>	<p>h) PENERBITAN SERTIPIKAT  <b>Wonosobo, 26-01-2016</b>                  Kepala Kantor Pertanahan                  Kabupaten / Kota  <b>Wonosobo</b>                  ttd  <b>AGUS SUPRIANTO, SH</b>                  NIP <b>19600827 198503 1 002</b></p>
<p>e) SURAT UKUR                  Tgl. <b>15-10-2014</b>                  No. <b>00008/Kalierang/2014</b>                  Luas <b>450 M<sup>2</sup></b></p>	<p><b>AGUS SUPRIANTO, SH</b>                  NIP <b>19600827 198503 1 002</b></p>
<p>i) PENUNJUK                  - Dipergunakan untuk Kantor Pemerintah (Balai Desa Kalierang)                  - Hak Pakai ini tidak boleh digunakan untuk tujuan lain / dialihkan haknya tanpa ijin tertulis dari Kepala Kantor Pertanahan Kabupaten Wonosobo.</p>	



BT 498391

DAFTAR ISIAN 207

11.25.06.10.4.00018

NIB : 11250610.00461

# SURAT UKUR

Nomor : 00008/Kalierang/2014

## SEBIDANG TANAH TERLETAK DALAM

Provinsi : Jawa Tengah

Kabupaten / Kota : Wonosobo

Kecamatan : Selomerto

Desa / Kelurahan : Kalierang

Peta : Pendaftaran Nomor Peta Pendaftaran : 49.1-36.067-09-6

Lembar : Kotak : A4

Keadaan Tanah : Sebidang tanah pekarangan di atasnya berdiri bangunan Balai Desa Kalierang

Tanda-tanda batas : Telah terpasang sesuai dengan Peraturan Pemerintah Nomor 24 Tahun 1997 jo Peraturan Menteri Negara Agraria/ Kepala Badan Pertanahan Nasional Nomor 3 Tahun 1997 Pasal 22 Ayat 1.

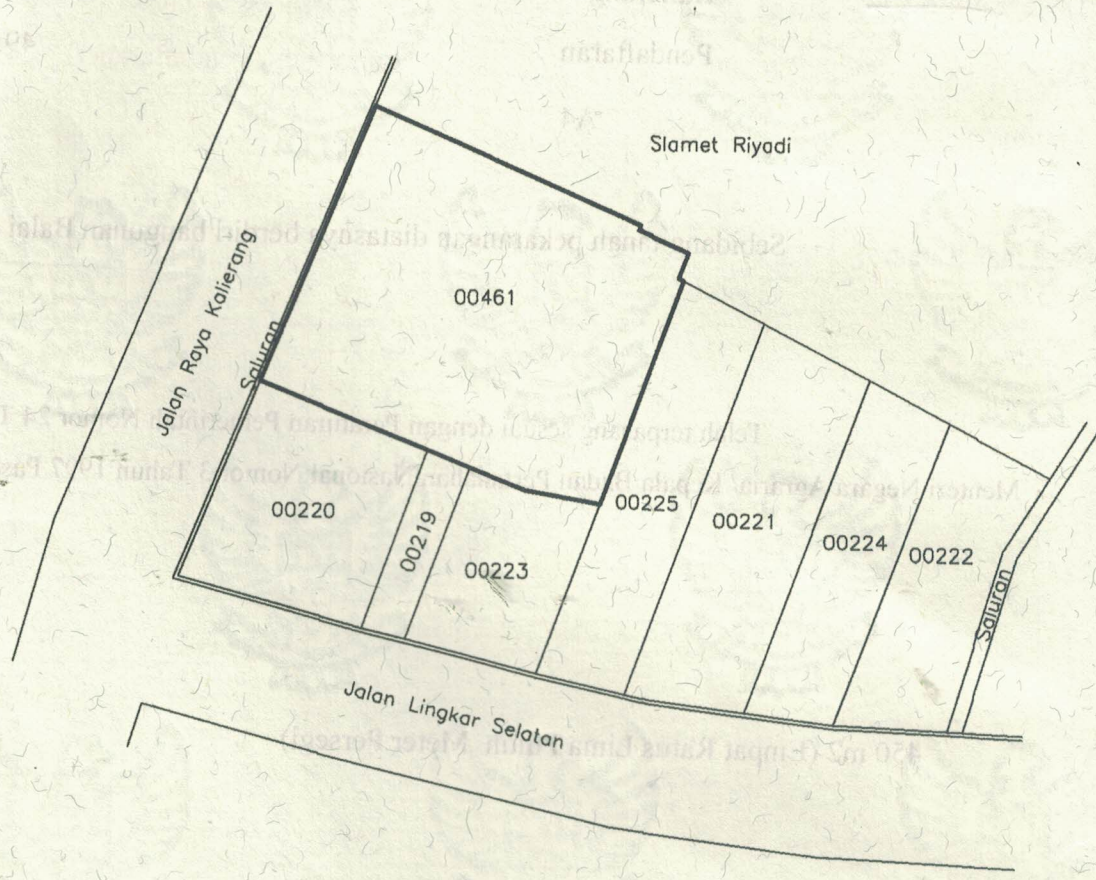

Luas : 450 m2 (Empat Ratus Lima Puluh Meter Persegi)

Penunjukan dan penetapan batas : Batas-batas ditunjukkan oleh

**DYAH RETNO SULISTYOWATI, S.STP An. PEMKAB WONOSOBO** dan disetujui oleh pihak-pihak berbatasan. Ditetapkan dan diukur oleh **Widodo Juniarto**



SKALA 1 : 500



Koordinat titik tengah : 243090,681867

PENJELASAN : ..... batas tanah ini

