


2404/09

**BADAN PERTANAHAN NASIONAL
REPUBLIC INDONESIA**

45



**SERTIPIKAT
(TANDA BUKTI HAK)**


**KANTOR PERTANAHAN
KABUPATEN / KOTA**

WONOSOBO

11 • 25 • 13 • 16 • 4 • 00020 •

TUK BIMO LUKAR DIENG WETAN
Kejajar

BADAN PERTANAHAN NASIONAL REPUBLIK INDONESIA



SERTIPIKAT

HAK : ~~PERUNTUKAN~~ PAKAI No. 00020

PROPINSI : JAWA-TENGAH

KABUPATEN / KOTA : WONOSOBO

KECAMATAN : KEJAJAR

DESA / KELURAHAN : DIENG WETAN

KANTOR PERTANAHAN
KABUPATEN / KOTA
WONOSOBO


DAFTAR ISIAN 307
No. 3294 / BPN / 2009
DAFTAR ISIAN 208
No. 1793 / BPN / 2009

1	1	•	2	5	•	1	3	•	1	6	•	4	•	0	0	0	2	0
---	---	---	---	---	---	---	---	---	---	---	---	---	---	---	---	---	---	---

PENDAFTARAN - PERTAMA

Halaman :

<p>a) HAK : PAKAI No. : 00020 Desa / Kel. : DIENG Tgl. berakhirnya hak : Untuk jangka waktu selama dipergunakan</p>	<p>f) NAMA PEMEGANG HAK PEMERINTAH KABUPATEN WONOSOBO Tanggal lahir / akta pendirian</p>
<p>b) NIB 11.25.13.16.00031 Letak Tanah DIENG</p>	
<p>c) ASAL HAK 1. Konversi 2. Pemberian hak PAKAI 3. Pemecahan / Pemisahan / Penggabungan bidang</p>	<p>g) PEMBUKUAN Wonosobo 28 - 4 - 2009 Kepala Kantor Pertanahan Kabupaten / Kota Wonosobo ttd</p>
<p>d) DASAR PENDAFTARAN 1. Daftar Isian 202 Tgl. No. 2. Surat Keputusan Kakanwil Tgl. 27-04-2009 No. 1-530.2/11.23/2009 3. Permohonan Pemecahan / Pemisahan / Penggabungan bidang Tgl. No.</p>	<p>..... TULUSWATI, SH. NIP 750 002 710 h) PENERBITAN SERTIPIKAT Wonosobo 28 - 4 - 2009 Kepala Kantor Pertanahan Kabupaten / Kota Wonosobo</p>
<p>e) SURAT UKUR Tgl. 27-04-2009 No. 14/Dieng/2009 Luas. 1.250 m²</p>	<p>..... TULUSWATI, SH. NIP 750 002 710</p>
<p>i) PENUNJUK Digunakan untuk pembangunan dan penataan Tuk Bimoloka</p>	



11.25.13.16.4.00020.

NIB : 11.25.13.16.00031

SURAT UKUR

Nomor : 0034 / Dieng / 2009

SEBIDANG TANAH TERLETAK DALAM

Propinsi : Jawa Tengah

Kabupaten / Kota : Wonosobo

Kecamatan : Kejajar

Desa / Kelurahan : Dieng Wetan

Peta : Pendaftaran Nomor Peta Pendaftaran : 49.1-36.071-03-8

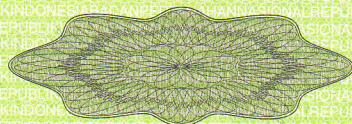
Lembar : Kotak : B.C - 4

Keadaan Tanah : Sebidang tanah pertanian berupa tegalan

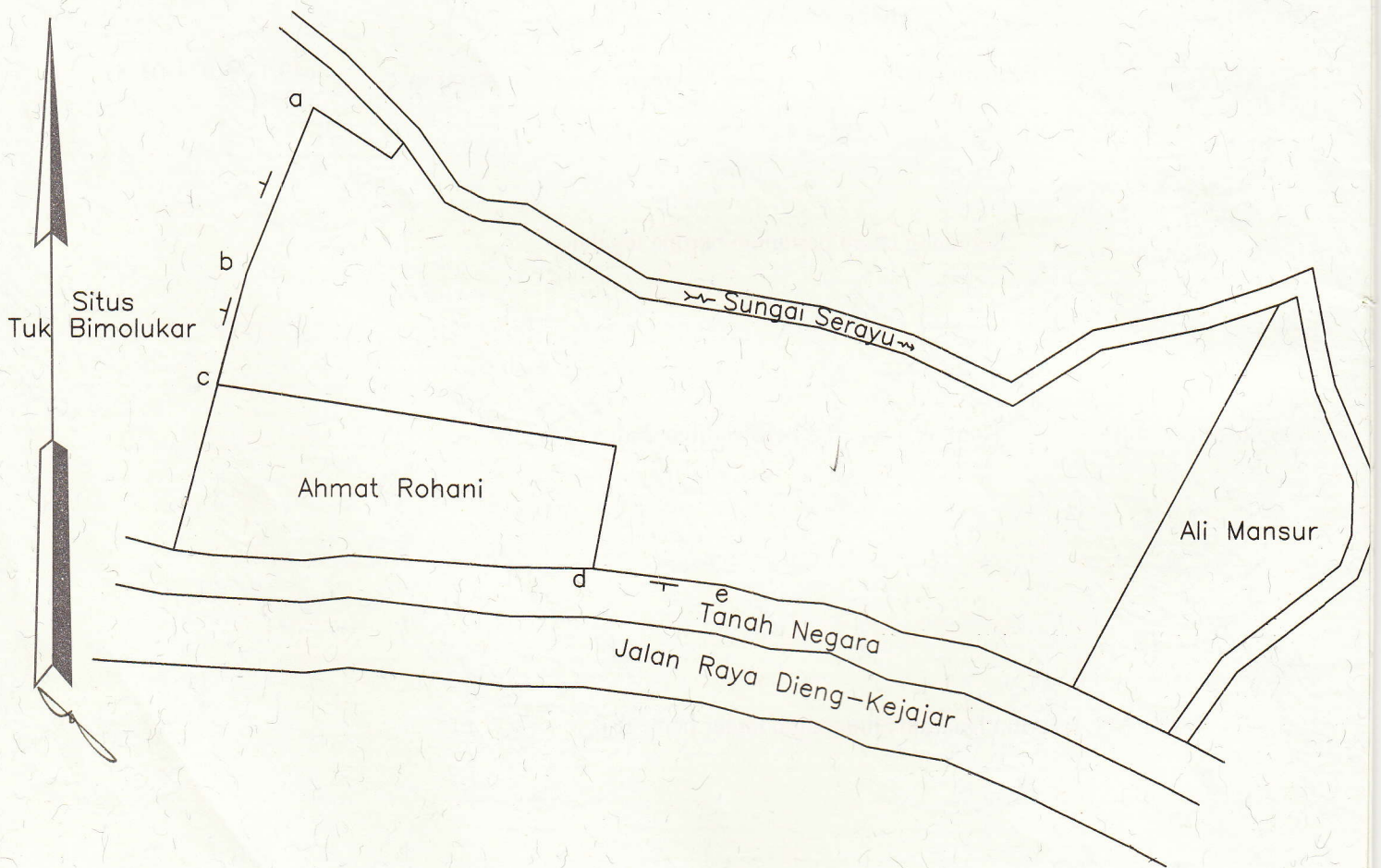
Tanda-tanda batas : Tembok a-b-c, d-e berdiri diluar batas

Luas : 1.250 M2. (Seribu Duaratus limapuluh meter persegi)

Penunjukan dan penetapan batas : Penunjukan batas oleh : H.Ahmat Rohani, HM. Muslih, Mujiyari
(Pemilik / Kuasa pemilik)



SKALA 1 : 500



PENJELASAN : batas tanah ini

Hal lain - lain : S.U ini adalah kutipan dari Peta Bidang NIB 11.25.13.16.00031

tanggal : 04 - 03 - 2009

Daftar Isian 302 tgl. 20-01-2009 No. 265

Daftar Isian 307 tgl. No.

Tanggal Penomoran Surat Ukur

UNTUK SERTIPIKAT

Wonosobo, 27 - 04 - 2009

Wonosobo 28 - 4 - 2009

Kepala Seksi Survei, Pengukuran dan Pemetaan

Kepala Kantor Pertanahan
Kabupaten / Kota

Kantor Pertanahan
Kabupaten / Kota

Wonosobo

Wonosobo


ttd

Ir. MULANA ARBANI



TULUSWATI, S.H.

NIP 750 002 710



NIP

750 004 379

Pemisahan

Lihat surat ukur Penggabungan

Pengganti

Nomor :

Nomor hak :

Dikeluarkan surat ukur		Luas	Nomor hak	Sisa luas
Tanggal	Nomor			

Sisanya diuraikan dalam surat ukur Nomor :

Nomor hak :