

BADAN PERTANAHAN NASIONAL



SERTIPIKAT

(TANDA BUKTI HAK)

KANTOR PERTANAHAN
KABUPATEN/~~KOTAMADYA~~


..... W O N O S O B O

AC 799240

11	·	25	·	12	·	12	·	4	·	00033
----	---	----	---	----	---	----	---	---	---	-------


TEMPAT PARKIR Gunung

BADAN PERTANAHAN NASIONAL



BUKU TANAH

HAK **PAKAT** No. **33**



PROPINSI

KABUPATEN/KOTAMADYA

WONOSOBO

KECAMATAN

GAMUNG

DESA/KELURAHAN

NATON

**KANTOR PERTANAHAN
KABUPATEN/KOTAMADYA**

WONOSOBO

DAFTAR ISIAN 208

No. **2515 / BPN / 19.92**

DAFTAR ISIAN 307

No. **1164 / B / BPN / 19.92**

11.29.12.12.4.00033

PENDAFTARAN - PERTAMA

Halaman :

<p>a) HAK : Pakai No. : 33 Desa : Maron</p>	<p>d) NAMA PEMEGANG HAK PEMERINTAH DAERAH TINGKAT II WONOSOBO.</p>
<p>b) NAMA JALAN/PERSIL Tempat parkir.</p>	<p>g) PEMBUKUAN Wonosobo Tgl. 21 - 9 - 1992 Kepala Kantor Pertanahan Kabupaten/Kotamadya Wonosobo Ub. Kepala Seksi Pengukuran Dan Pendaftaran Tanah</p>
<p>c) ASAL PERSIL 1. Konversi 2. Pemberian hak bekas yasan C.815 P.7b D.III C.937 P.7b D.III 3. Pemisahan C.283 P.7b D.III 4. Penggabungan</p>	<p>442 NISWAR D.MPA B.Sc. NIP 010 038 874</p>
<p>d) SURAT KEPUTUSAN KaKanWil BPN Prop. Ja-Teng Tgl: 21 - 7 - 1992 No : SK.530.3/328/1/760/33 /92. Uang pemasukan/biaya administrasi Rp.15.000,- Lamanya hak berlaku Berakhirnya hak Tgl.</p>	<p>h) PENERBITAN SERTIPIKAT Wonosobo Tgl. 21 - 9 - 1992 Kepala Kantor Pertanahan Kabupaten/Kotamadya Wonosobo Ub. Kepala Seksi Pengukuran Dan Pendaftaran Tanah NISWAR DAMTA B.Sc. NIP 010 038 874</p>
<p>e) SURAT UKUR GAMBAR SITUASI Tgl. : 11 - 9 - 92 No. : 1073 /BPN/92 Luas : 1000 M2.</p>	<p>i) PENUNJUK</p>



11.25.12.12.4.00033

Nomor hak : D.P.33.....

SURAT UKUR GAMBAR SITUASI

Nomor : 1073/BPN/19.24

SEBIDANG TANAH TERLETAH DALAM

Propinsi : Jawa - Tengah

Kabupaten/Kotamadya : Wonorejo

Kecamatan : Garung

Desa/Kelurahan : Maron

Peta :

Lembar : Kotak : Nomor Pendaftaran :

Keadaan Tanah :

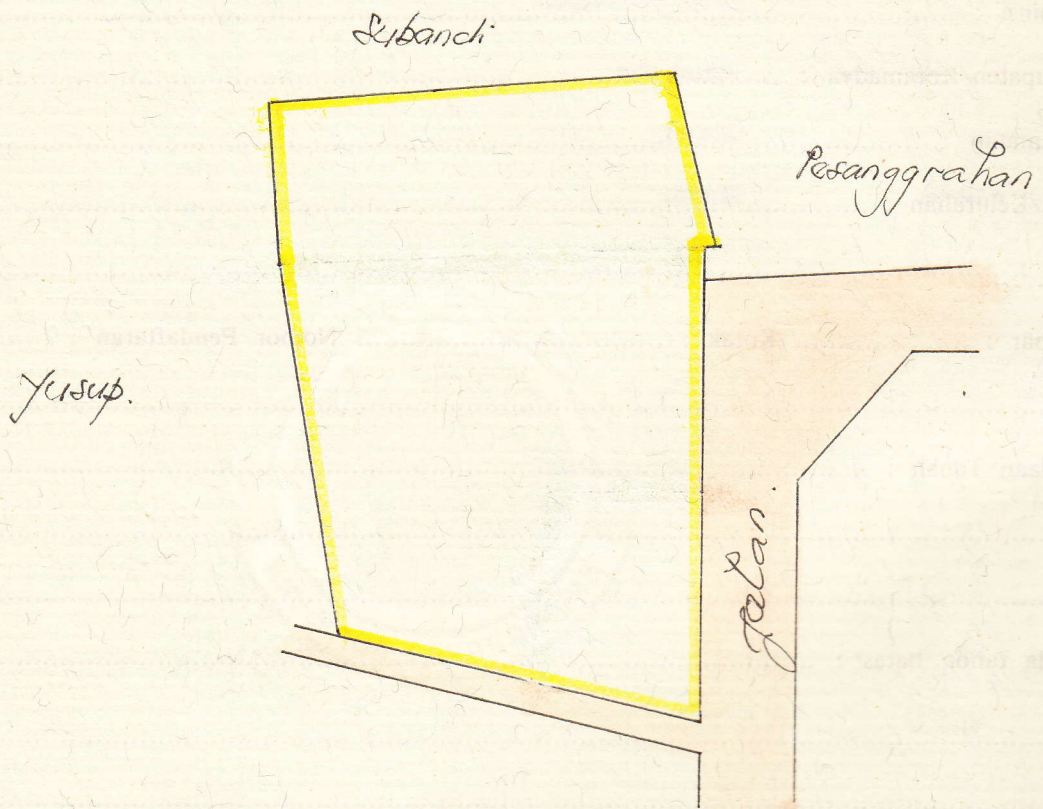


Tanda tanda batas :

Luas : 1000 M2 (Satu ribu meter persegi)

Penunjukan dan penetapan batas :

PERBANDINGAN 1 : 500



PENJELASAN : batas tanah ini



