

# BADAN PERTANAHAN NASIONAL REPUBLIC INDONESIA




## SERTIPIKAT (TANDA BUKTI HAK)

**KANTOR PERTANAHAN  
KABUPATEN / KOTA**

**WONOSOBO**

11 • 25 • 13 • 16 • 4 • 00023.

# BADAN PERTANAHAN NASIONAL REPUBLIK INDONESIA



BPN RI

## SERTIPIKAT

HAK : **PAKAI** No. **00023.**

PROVINSI : **JAWA - TENGAH**

KABUPATEN / KOTA : **WONOSOBO**

KECAMATAN : **KEJAJAR**

DESA / KELURAHAN : **DIENG**

DAFTAR ISIAN 307  
No. **3622 / BPN / 2011**

DAFTAR ISIAN 208  
No. **2137 / BPN / 2011**


KANTOR PERTANAHAN  
KABUPATEN / KOTA

**WONOSOBO**

11 • 25 • 13 • 16 • 4 • 00023.

# PENDAFTARAN - PERTAMA

Halaman :

<p>a) HAK : <b>PAKAI</b>                  No. : <b>00023</b>                  Desa / Kel. : <b>DIENG</b>                  Tgl. berakhirnya hak :                  Untuk jangka waktu selama dipergunakan</p>	<p>f) NAMA PEMEGANG HAK  <b>PAMERINTAH KABUPATEN WONOSOBO</b>                  Berkedudukan di Wonosobo                  Tanggal lahir / akta pendirian</p>
<p>b) NIB <b>11.25.11.16.00072</b>                  Letak Tanah  <b>DIENG</b></p>	<p>g) PEMBUKUAN  <b>Wonosobo</b> <b>6-4-2011</b>                  Kepala Kantor Pertanahan                  Kabupaten / Kota  <b>Wonosobo</b>  <b>BPN RI</b>                  ttd</p>
<p>c) ASAL HAK                  1. <b>Konversi</b>                  2. <b>Pemberian hak PAKAI</b>                  3. <b>Pemecahan / Pemisahan / Penggabungan bidang</b></p>	<p><b>TULUSWATI, SH</b>                  NIP <b>19631119 199003 2 001</b></p>
<p>d) DASAR PENDAFTARAN                  1. <b>Daftar Isian 202</b>                  Tgl.                  No.                  2. <b>Surat Keputusan</b>                  Tgl. <b>07-02-2011</b>                  No. <b>6-310.2-11.25.3-2011</b>                  3. <b>Permohonan Pemecahan / Pemisahan / Penggabungan bidang</b>                  Tgl.                  No.</p>	<p>h) PENERBITAN SERTIPIKAT  <b>Wonosobo</b> <b>6-4-2011</b>                  Kepala Kantor Pertanahan                  Kabupaten / Kota  <b>Wonosobo</b></p>
<p>e) SURAT UKUR                  Tgl. <b>14-02-2011</b>                  No. <b>00001/Dieng/2011</b>                  Luas. <b>1.031 m<sup>2</sup></b></p>	<p><b>REPUBLIC OF INDONESIA</b>  <b>BADAN PERTANAHAN NASIONAL</b>                  NIP <b>19631119 199003 2 001</b></p>
<p>i) PENUNJUK  <b>Digunakan untuk Perbaikan dan Penataan Tak Bimolular</b></p>	

BJ 295470

11 • 25 • 13 • 16 • 4 • 00023

DAFTAR ISIAN 207

NIB : ~~11-25-08-06-00052~~ / 11.25.13.16.00052

# SURAT UKUR

Nomor : 00001/Dieng/2011

## SEBIDANG TANAH TERLETAK DALAM

Provinsi : Jawa Tengah

Kabupaten / Kota : Wonosobo

Kecamatan : Kejajar

Desa / Kelurahan : Dieng

Peta : Pendaftaran Nomor Peta Pendaftaran : 49.1-36.071-03-8

Lembar : Kotak : B - 4.5 **RPN RI**

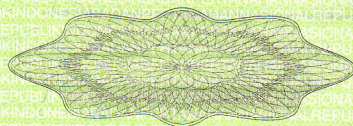
Keadaan Tanah : Sebidang tanah pertanian berupa tegalan.

Tanda-tanda batas : Telah terpasang sesuai dengan Peraturan Pemerintah Nomor 24 Tahun 1997 jo Peraturan Menteri Negara Agraria/ Kepala Badan Pertanahan Nasional Nomor 3 Tahun 1997 Pasal 22 Ayat 1.

Luas : 1.031 m<sup>2</sup>. (Seribu Tiga Puluh Satu Meter Persegi.)

Penunjukan dan penetapan batas : Batas-batas ditunjukkan oleh : SETYO NUGROHO (pemohon/ kuasa pemohon), dan disetujui oleh pihak-pihak berbatasan.

Ditetapkan dan diukur oleh



SKALA 1 : 500

Bengkok Sekdes

Tutur Kasbani

Sungai Serayu  
Situs Tuk Bimolukar

Ny. Sumilah

00052

00031

00050

Tanah Negara

Jalan Raya Dieng-Kejajar



PENJELASAN : \_\_\_\_\_ batas tanah ini

