

BADAN PERTANAHAN NASIONAL REPUBLIK INDONESIA




SERTIPIKAT (TANDA BUKTI HAK)

**KANTOR PERTANAHAN
KABUPATEN / KOTA**

WONOSOBO

11 • 25 • 13 • 16 • 4 • 00022

BADAN PERTANAHAN NASIONAL REPUBLIK INDONESIA



BPN RI

SERTIPIKAT

HAK : **PAKAI** No. **00022**

PROVINSI : **JAWA - TENGAH**

KABUPATEN / KOTA : **WONOSOBO**

KECAMATAN : **KEJAJAR**

DESA / KELURAHAN : **DIENG**


**KANTOR PERTANAHAN
KABUPATEN / KOTA
WONOSOBO**

DAFTAR ISIAN 307
No. **2227 / BPN / 2011**
DAFTAR ISIAN 208
No. **1371 / BPN / 2011**

11 • 25 • 13 • 16 • 4 • 00022

PENDAFTARAN - PERTAMA

Halaman :

<p>a) HAK : PAKAI No. : 00022 Desa / Kel. : DIENG Tgl. berakhirnya hak : Untuk jangka waktu selama dipergunakan</p>	<p>f) NAMA PEMEGANG HAK PEMERINTAH KABUPATEN WONOSOBO Tanggal lahir / akta pendirian</p>
<p>b) NIB 11.25.13.16.00050 Letak Tanah DIENG</p>	<p>g) PEMBUKUAN Wonosobo 8 - 3 - 2011 Kepala Kantor Pertanahan Kabupaten / Kota Wonosobo ttd</p>
<p>c) ASAL HAK 1. Konversi 2. Pemberian hak PAKAI 3. Pemecahan / Pemisahan / Penggabungan bidang</p>	<p>BPN RI ttd TULUSWATI, SH NIP 19631119 199003 2 001</p>
<p>d) DASAR PENDAFTARAN 1. Daftar Isian 202 Tgl. 07-02-2011 No. 6-530.2-11.25.3-2011 2. Surat Keputusan Kafantah Kab. Wonosobo Tgl. 07-02-2011 No. 6-530.2-11.25.3-2011 3. Permohonan Pemecahan / Pemisahan / Penggabungan bidang Tgl. No.</p>	<p>h) PENERBITAN SERTIPIKAT Wonosobo 8 - 3 - 2011 Kepala Kantor Pertanahan Kabupaten / Kota Wonosobo  TULUSWATI, SH NIP 19631119 199003 2 001</p>
<p>e) SURAT UKUR Tgl. 14-02-2011 No. 00002/Dieng/2011 Luas. 311 m²</p>	<p>i) PENUNJUK Untuk Pembangunan dan Penataan Tuk Birmolukar</p>

11.25.13.16.4.00022

NIB : 11.25.13.16.00050

SURAT UKUR

Nomor : 00002/Dieng/2011

SEBIDANG TANAH TERLETAK DALAM

Provinsi : Jawa Tengah

Kabupaten / Kota : Wonosobo

Kecamatan : Kejajar

Desa / Kelurahan : Dieng

Peta : Nomor Peta Pendaftaran :

Lembar : Kotak : **RPN RI**

Keadaan Tanah : Sebidang tanah pertanian

Tanda-tanda batas : Telah terpasang sesuai dengan Peraturan Pemerintah Nomor 24 Tahun 1997 jo Peraturan

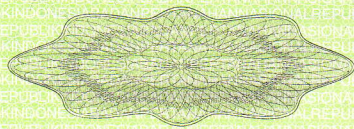
Menteri Negara Agraria/ Kepala Badan Pertanahan Nasional Nomor 3 Tahun 1997 Pasal 22 Ayat 1.

Luas : 311 m². (Tiga Ratus Sebelas Meter Persegi.)

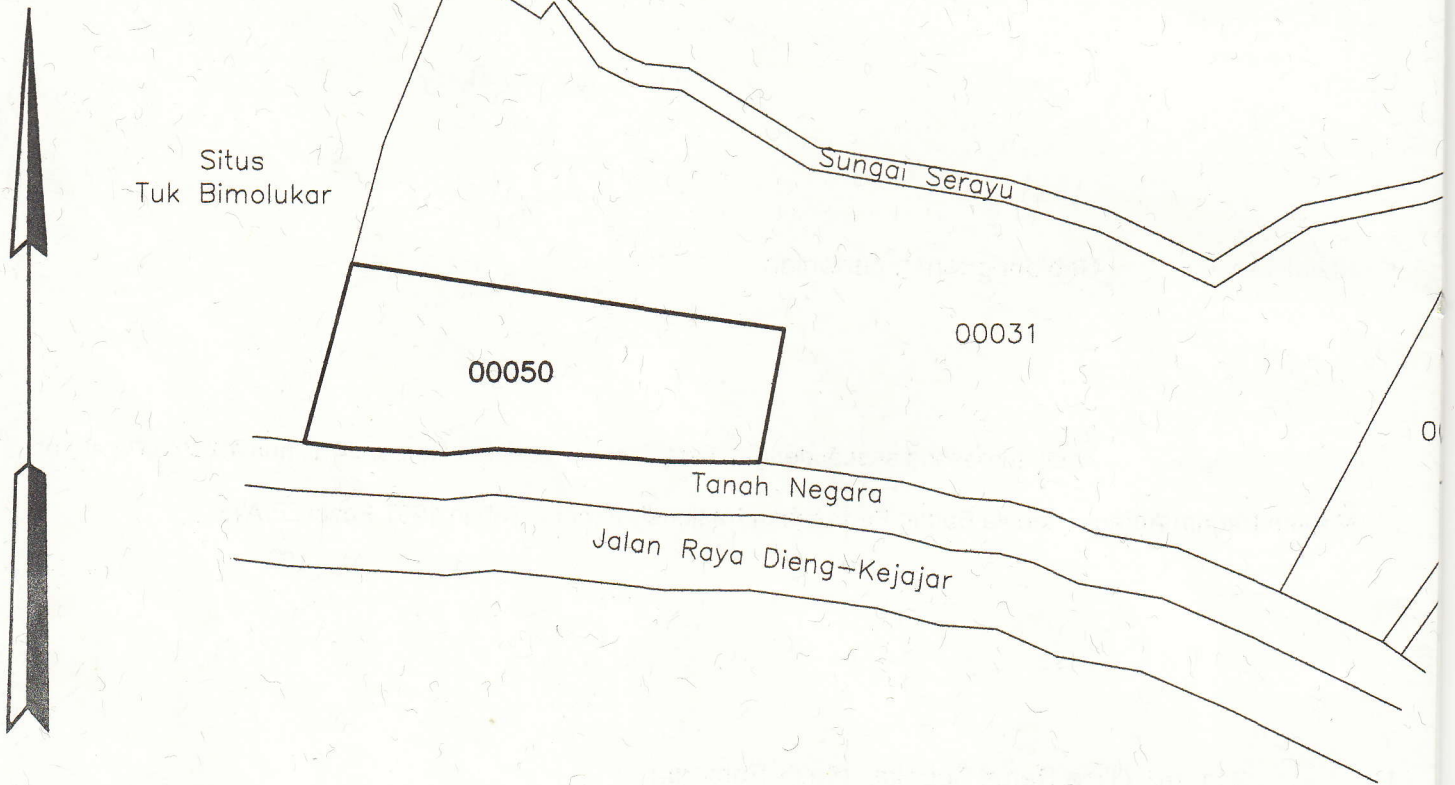
Penunjukan dan penetapan batas : Batas-batas ditunjukkan oleh :

SETYO NUGROHO (pemohon/ kuasa pemohon) dan disetujui oleh pihak-pihak berbatasan.

Ditetapkan dan diukur oleh



SKALA 1 : 500



PENJELASAN : batas tanah ini



