

BADAN PERTANAHAN NASIONAL REPUBLIC INDONESIA




SERTIPIKAT (TANDA BUKTI HAK)

**KANTOR PERTANAHAN
KABUPATEN / KOTA**

WONOSOBO

11 • 25 • 13 • 16 • 4 • 00021

BADAN PERTANAHAN NASIONAL REPUBLIK INDONESIA



BPN RI

SERTIPIKAT

HAK : **PAKAI** No. **000 21**

PROVINSI : **JAWA - TENGAH**

KABUPATEN / KOTA : **WONOSOBO**

KECAMATAN : **KEJAJAR**

DESA / KELURAHAN : **DIENG**

KANTOR PERTANAHAN
KABUPATEN / KOTA

WONOSOBO

DAFTAR ISIAN 307
No. **2226 / BPN / 204**


DAFTAR ISIAN 208
No. **1373 / BPN / 204**

| | | | | | | | | | | |
|----|---|----|---|----|---|----|---|---|---|-------|
| 11 | • | 25 | • | 13 | • | 16 | • | 4 | • | 00021 |
|----|---|----|---|----|---|----|---|---|---|-------|

PENDAFTARAN - PERTAMA

Halaman :

| | |
|--|---|
| <p>a) HAK : PAKAI No. : 00021 Desa / Kel. : DIENG Tgl. berakhirnya hak : Untuk jangka waktu selama dipergunakan</p> | <p>f) NAMA PEMEGANG HAK PEMERINTAH KABUPATEN WONOSOBO Tanggal lahir / akta pendirian</p> |
| <p>b) NIB 11.25.13.16.00051 Letak Tanah DIENG</p> | |
| <p>c) ASAL HAK 1. Konversi 2. Pemberian hak PAKAI 3. Pemecahan / Pemisahan / Penggabungan bidang</p> | <p>g) PEMBUKUAN Wonosobo 8 - 3 - 2011 Kepala Kantor Pertanahan Kabupaten / Kota Wonosobo BPN RI ttd</p> |
| <p>d) DASAR PENDAFTARAN 1. Daftar Isian 202 Tgl. No. 2. Surat Keputusan Kakantah Kab Wonosobo Tgl. 07-02-2011 No. 6-510.2-11.25.3-2011 3. Permohonan Pemecahan / Pemisahan / Penggabungan bidang Tgl. No.</p> | <p>TULUSWATI, SH NIP 19631119-199003-2-001</p> |
| <p>e) SURAT UKUR Tgl. 14-02-2011 No. 00003/Dieng/2011 Luas. 278 m²</p> | <p>h) PENERBITAN SERTIPIKAT Wonosobo 8 - 3 - 2011 Kepala Kantor Pertanahan Kabupaten / Kota Wonosobo</p> |
| <p>i) PENUNJUK Digunakan Untuk Pembangunan dan Penataan Tuk Bimoluk ar</p> | <p>TULUSWATI, SH NIP 19631119-199003-2-001</p> |



11 • 25 • 13 • 16 • 4 • 00021 •

NIB : 11.25.13.16.00051

SURAT UKUR

Nomor : 00003/Dieng/2011

SEBIDANG TANAH TERLETAK DALAM

Provinsi : Jawa Tengah

Kabupaten / Kota : Wonosobo

Kecamatan : Kejajar

Desa / Kelurahan : Dieng

Peta : Nomor Peta Pendaftaran :

Lembar : Kotak :

Keadaan Tanah : Sebidang tanah pertanian

Tanda-tanda batas : Telah terpasang sesuai dengan Peraturan Pemerintah Nomor 24 Tahun 1997 jo Peraturan

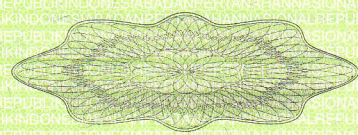
Menteri Negara Agraria/ Kepala Badan Pertanahan Nasional Nomor 3 Tahun 1997 Pasal 22 Ayat 1.

Luas : 278 m². (Dua Ratus Tujuh Puluh Delapan Meter Persegi.)

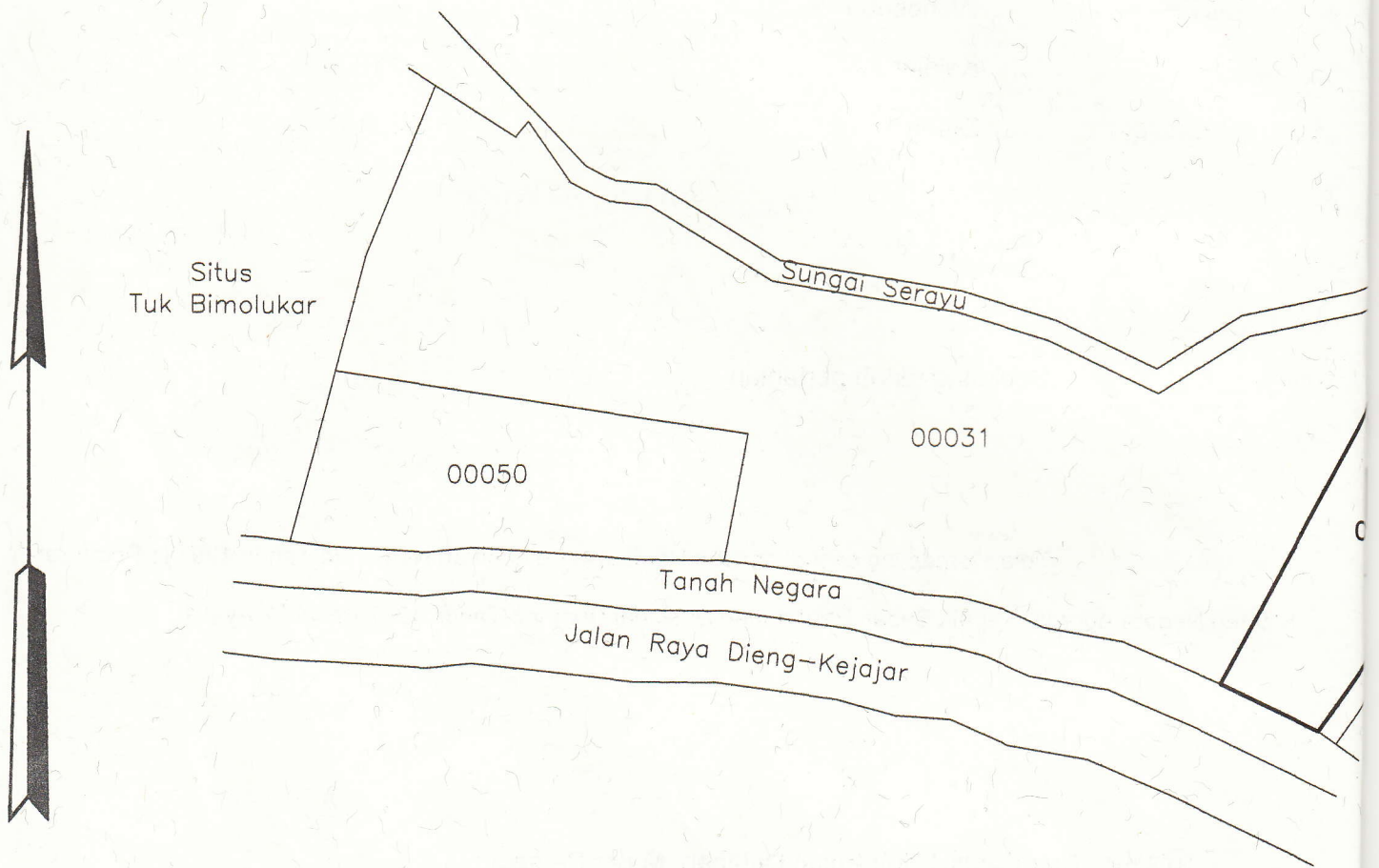
Penunjukan dan penetapan batas : Batas-batas ditunjukkan oleh :

SETYO NUGROHO (pemohon/ kuasa pemohon). dan disetujui oleh pihak-pihak berbatasan.

Ditetapkan dan diukur oleh



SKALA 1 : 500



PENJELASAN : batas tanah ini

