

KEMENTERIAN AGRARIA DAN TATA RUANG / BADAN PERTANAHAN NASIONAL REPUBLIK INDONESIA



503
657
2/1
59950
8/12




SERTIPIKAT (TANDA BUKTI HAK)

**KANTOR PERTANAHAN
KABUPATEN / KOTA**

WONOSOBO

11 • 25 • 13 • 15 • 4 • 00007

KEMENTERIAN AGRARIA DAN TATA RUANG /
BADAN PERTANAHAN NASIONAL
REPUBLIC INDONESIA



SERTIPIKAT

HAK : **PAKAI** No. **00007**

PROVINSI : **JAWA TENGAH**

KABUPATEN / KOTA : **WONOSOBO**

KECAMATAN : **KEJAJAR**

D E S A / KELURAHAN : **JOJOGAN**

**KANTOR PERTANAHAN
KABUPATEN / KOTA**

WONOSOBO



DAFTAR ISIAN 307
No. 2015 / 2021

DAFTAR ISIAN 208
No. 1102 / 2021

1 1 • 2 5 • 1 3 • 1 5 • 4 • 0 0 0 0 7

PENDAFTARAN - PERTAMA

Halaman :

<p>a) HAK : PAKAI No. : 00007 Desa / Kel : JOJOGAN Tgl. berakhirnya hak Untuk jangka waktu selama dipergunakan</p>	<p>d) NAMA PEMEGANG HAK PEMERINTAH KABUPATEN WONOSOBO Tanggal lahir / akta pendirian</p>
<p>b) NIB 11251315.00575 Letak Tanah JOJOGAN</p>	<p>g) PEMBUKUAN Wonosobo, 28/01/2021 Kepala Kantor Pertanahan Kabupaten / Kota Wonosobo</p>
<p>c) ASAL HAK 1. Konversi 2. Pemberian Hak dari Tanah Negara Aset Pemerintah Kabupaten Wonosobo. 3. Pemecahan / Pemisahan / Penggabungan bidang</p>	<p>td BUDIONO, A.Pth., M.H. 19700402 198903 1 003 NIP</p>
<p>d) DASAR PENDAFTARAN 1. Daftar Isian 202</p>	<p>h) PENERBITAN SERTIPIKAT Wonosobo, 28/01/2021 Kepala Kantor Pertanahan Kabupaten / Kota Wonosobo</p>
<p>Tgl. No. 20/01/2021 No. 00015/SKHP/BPN-11.25/I/2021</p>	<p>Kakantah Kab. Wonosobo</p>
<p>3. Permohonan Pemecahan / Pemisahan / Penggabungan bidang Tgl. No.</p>	<p> BUDIONO, A.Pth., M.H. 19700402 198903 1 003 NIP</p>
<p>e) SURAT UKUR Tgl. 22/01/2021 No. 00503/Jojogan/2021 Luas 1.314 M²</p>	<p> BUDIONO, A.Pth., M.H. 19700402 198903 1 003 NIP</p>
<p>i) PENUNJUK - Dipergunakan untuk Gapura. - Hak Pakai ini tidak boleh dipergunakan untuk tujuan lain / dialihkan haknya tanpa persetujuan tertulis dari Kepala Kantor Pertanahan Kabupaten Wonosobo.</p>	

AAS310041

DAFTAR ISI AN 207

NIB : 11251315.00575

1	1	•	2	5	•	1	3	•	1	5	•	4	•	0	0	0	0	7
---	---	---	---	---	---	---	---	---	---	---	---	---	---	---	---	---	---	---

SURAT UKUR

Nomor : 00503/Jojogan/2021

SEBIDANG TANAH TERLETAK DALAM

Provinsi : **JAWA TENGAH**

Kabupaten / Kota : **WONOSOBO**

Kecamatan : **KEJAJAR**

Desa / Kelurahan : **JOJOGAN**

Peta : Pendaftaran Nomor Peta Pendaftaran : **49.1-36.070-15-8**

Lembar : Kotak : **E3**

Kadaan Tanah : **Sebidang tanah dipergunakan untuk Gapura**

Sebidang tanah pekarangan

Tanda-tanda batas : **Telah terpasang sesuai dengan Peraturan Pemerintah Nomor 24 Tahun 1997 jo Peraturan**

Menteri Negara Agraria/ Kepala Badan Pertanahan Nasional Nomor 3 Tahun 1997 Pasal 22 Ayat 1.

Luas : **1.314 m2 (Seribu Tiga Ratus Empat Belas Meter Persegi)**

Penunjukan dan penetapan batas : **Batas-batas ditunjukkan oleh :**

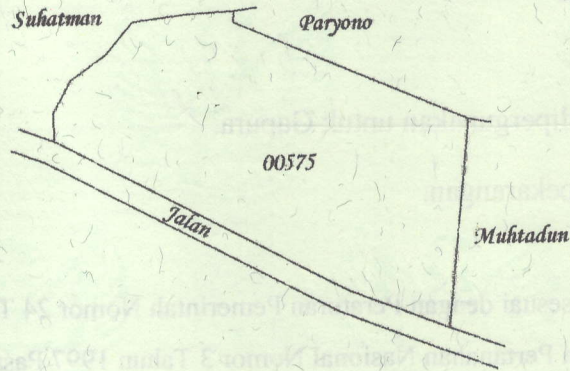
ONE ANDANG WARDOYO (pemohon/ kuasa pemohon) dan disetujui oleh pihak-pihak berbatasan.

Ditetapkan dan diukur oleh Dinta Avrila Pinandita



1000

SKALA 1 :



Koordinat Titik Tengah: $X=245977.4938$ $Y=701762.4171$

PENJELASAN :

batas tanah ini

