

Anggmbangun CW

911/C/66, 842-843/8/66

BADAN PERTANAHAN NASIONAL



SERTIPIKAT (TANDA BUKTI HAK)


KANTOR PERTANAHAN
KABUPATEN / KOTAMADYA

WONOSOBO

11 • 25 • 13 • 16 • 4 • 00018

*PEVAKUMERAN DAN OBJEK WISATA
Ditang Kijang*

BADAN PERTANAHAN NASIONAL



SERTIPIKAT

HAK : **PAKAI** No. **18**

PROPINSI : **JAWA TENGAH**

KABUPATEN / KOTAMADYA : **WONOSOBO**

KECAMATAN : **KEJAJAR**

D E S A / KELURAHAN : **DIENG** ✓

DAFTAR ISIAN 307
 No. **814/C/BPN** / 2006

DAFTAR ISIAN 208
 No. **940/II/BPN** / 2006

KANTOR PERTANAHAN
KABUPATEN / KOTAMADYA
WONOSOBO

1	1	2	5	1	3	1	6	4	0	0	0	1	8
---	---	---	---	---	---	---	---	---	---	---	---	---	---

<p>a) HAK : PAKAI No. : 18 Desa / Kel. : DIENG ✓ Tgl. berakhirnya hak :</p>	<p>f) NAMA PEMEGANG HAK PEMERINTAH KAB. WONOSOBO PEMERINTAH KABUPATEN WONOSOBO BERKEDUDUKAN DI WONOSOBO Tanggal lahir / akta pendirian</p>
<p>b) NIB 11.25.13.16.00010 ✓ Letak Tanah DIENG</p>	
<p>c) ASAL HAK 1. Konversi / Pengawasan Hak 2. Pemberian hak PAKAI 3. Pemecahan / Pemisahan / Penggabungan bidang</p>	<p>g) PEMBUKUAN Wonosobo Tgl. 11 - 12 - 2006 Kepala Kantor Pertanahan Kabupaten / Kotamadya Wonosobo ttd.</p>
<p>d) DASAR PENDAFTARAN 1. Daftar Isian 202 Tgl. No. 2. Surat Keputusan Kakanwil BPN Prop Jateng Tgl. 22 - 11 - 2006 No. 246.530.2-33-2006 ✓ 3. Permohonan Pemecahan / Pemisahan / Penggabungan bidang Tgl. No.</p>	<p>PENERBITAN SERTIPIKAT Wonosobo Tgl. 11 - 12 - 2006 Kepala Kantor Pertanahan Kabupaten / Kotamadya Wonosobo NIP 010 067 995 Drs. HARTANTO</p>
<p>e) SURAT UKUR Tgl. 11 - 10 - 2006 No. 10/DIENG/2006 Luas. 19,515 m² ✓</p>	<p>BADAN PERTANAHAN NASIONAL REPUBLIC OF INDONESIA Drs. HARTANTO NIP 010 067 995</p>
<p>i) PENUNJUK</p>	

11 • 25 • 13 • 16 • 4 • 00018

NIB : 11.25.13.16.00010

SURAT UKUR

Nomor : 10 / Dieng / 2006

SEBIDANG TANAH TERLETAK DALAM

Propinsi : **JAWA TENGAH**

Kabupaten / Kotamadya : **WONOSOBO**

Kecamatan : **KEJAJAR**

Desa / Kelurahan : **DIENG**

Peta : Nomor Peta Pendaftaran : **49.1.36.071.03.2**


Lembar : Kotak : **A.B.3.4.5 4.5**

Keadaan Tanah : **Sebidang tanah pertanian berupa tegalan.**

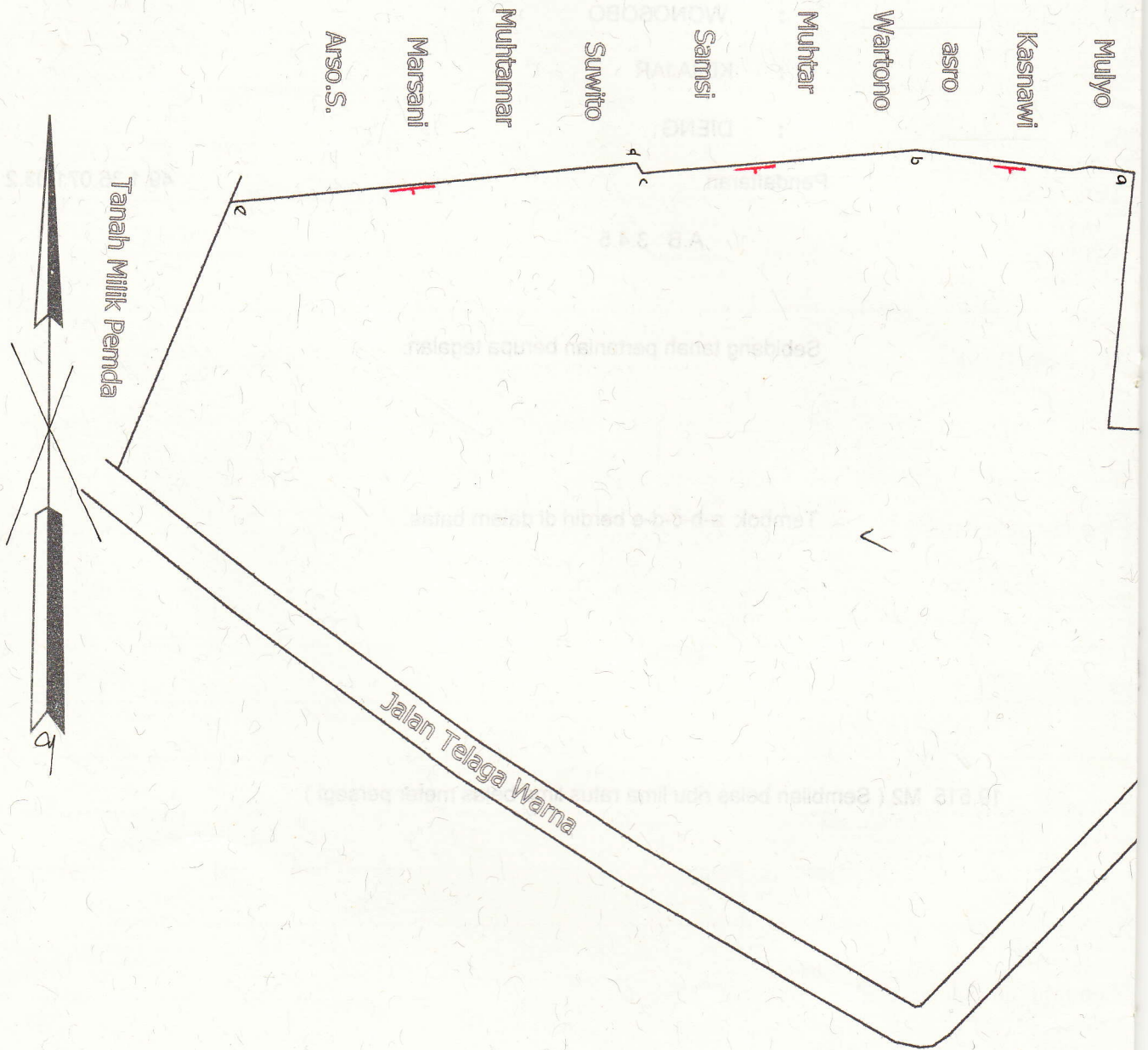
Tanda-tanda batas : **Tembok a-b-c-d-e berdiri di dalam batas.**

Luas : **19,515 M2 (Sembilan belas ribu lima ratus lima belas meter persegi)**


Penunjukan dan penetapan batas :



SKALA 1 :1000



PENJELASAN : _____ batas tanah ini



Takkir

Mubaidi

Jalan Telaga

