

8

# DEPARTEMEN DALAM NEGERI



# S E R T I P I K A T

(TANDA BUKTI HAK)



KABUPATEN/KOTAMADYA

DATI II WONOSOBO.-

B 4965399

PESANGGRAHAN WARON

*Garung*

667.

DEPARTEMEN DALAM NEGERI



S E R T I P I K A T

(TANDA BUKTI HAK)

.....

BUKU-TANAH DESA : M A R O N .  
HAK : PAKAI . No. 31. ✓  
SURAT-UKUR NO. : 2028. ✓ TAHUN 1987.

KANTOR AGRARIA  
KABUPATEN/KOTAMADYA

.....  
WONOSOBO.

DEPARTEMEN DALAM NEGERI



BUKU TANAH


PROPINSI : JAWA - TENGAH. ✓  
 KABUPATEN/KOTAMADYA : WONOSOBO. ✓  
 KECAMATAN : GARUNG. ✓  
 D E S A / K E L U R A H A N : MARON. ✓

PEMBUKUAN (DI. 208)  
 No. 61 / GR ..... / 1987. ✓  
 BIAYA Rp. 5.000,- ✓  
 DAFTAR PENGHASILAN (DI. 307)  
 No. 351 / E ..... / 1987. ✓

KANTOR AGRARIA  
 KABUPATEN/KOTAMADYA : WONOSOBO.-

**PENDAFTARAN - PERTAMA**

Halaman :

<p>a) HAK : PAKAI. ✓                  No. : 31. ✓                  Desa : MARON. ✓</p>	<p>f) NAMA PEMEGANG HAK                  PEMERINTAH KABUPATEN DAERAH TK.II.                  W O N O S O B O.</p>										
<p>b) NAMA JALAN/PERSIL                  Pesanggrahan.</p>											
<p>c) ASAL PERSIL                  1. <del>Kenversi</del>                  2. Pemberian hak Pakai.                  3. <del>Pemisahan</del>                  4. <del>Penggabungan</del></p>	<p>g) PENUNJUK                  Warkah No. 61 / GR / 1987. ✓</p> <p>h) PEMBUKUAN                  Wonosobo. Tgl. 23 - 5 - 1987. ✓                  A.n. BUPATI/WALIKOTAMADYA KDH Tk.II.Wonosobo. A.n. BUPATI/WALIKOTAMADYA KDH Tk.II.Wonosobo.....                  Kepala Kantor Agraria Kepala Kantor Agraria                  u.b. Kepala Seksi Pendaftaran Tanah</p> <p align="center">ttd. ttd.                  Drs .D.SULARMAN. W.DJATMIKO.P.BA.                  NIP.010056475. NIP.010017193.</p>										
<p>d) SURAT KEPUTUSAN                  Gubernur Kepala Daerah                  Propinsi Jawa - Tengah                  Tgl.13 - 3 - 1987.                  No.SK.DA.II/HP/1330/1/                  4413 / 87. ✓</p> <p>Ganti rugi/uang wajib</p> <p>Lamanya hak berlaku</p> <p>Berakhirnya hak</p> <p>Tgl.</p>	<p>i) SERTIPIKAT                  Wonosobo. Tgl. 23 - 5 - 1987. ✓                  A.n. BUPATI/WALIKOTAMADYA KDH Tk.II.Wonosobo. A.n. BUPATI/WALIKOTAMADYA KDH Tk.II.Wonosobo.....                  Kepala Kantor Agraria Kepala Kantor Agraria                  u.b. Kepala Seksi Pendaftaran Tanah</p> <p align="center">  </p>										
<p>e) SURAT UKUR                  Tgl. 18 - 5 - 1987. ✓                  No. 2028. ✓                  Luas : ± 2600.M2. ✓</p>	<p>k) CATATAN MENGENAI PAJAK</p> <table border="1" style="width:100%; border-collapse: collapse;"> <thead> <tr> <th style="width:15%;">Tahun</th> <th style="width:15%;">Besarnya</th> <th style="width:15%;">Penambahan</th> <th style="width:15%;">Pengurangan</th> <th style="width:15%;">Catatan</th> </tr> </thead> <tbody> <tr> <td> </td> <td> </td> <td> </td> <td> </td> <td> </td> </tr> </tbody> </table>	Tahun	Besarnya	Penambahan	Pengurangan	Catatan					
Tahun	Besarnya	Penambahan	Pengurangan	Catatan							

Nomor hak : 9.31

Nomor : 2028 / 19 87 (96) ✓

# SURAT UKUR/GS

## SEBIDANG TANAH TERLETAK DALAM

Propinsi : JAWA - TENGAH

Kabupaten/Kotamadya : WONOSOBO

Kecamatan : GARUNG

Desa/Kelurahan : MARON

Peta : \_\_\_\_\_

Lembar : \_\_\_\_\_ Kotak : \_\_\_\_\_ Nomor Pendaftaran : \_\_\_\_\_

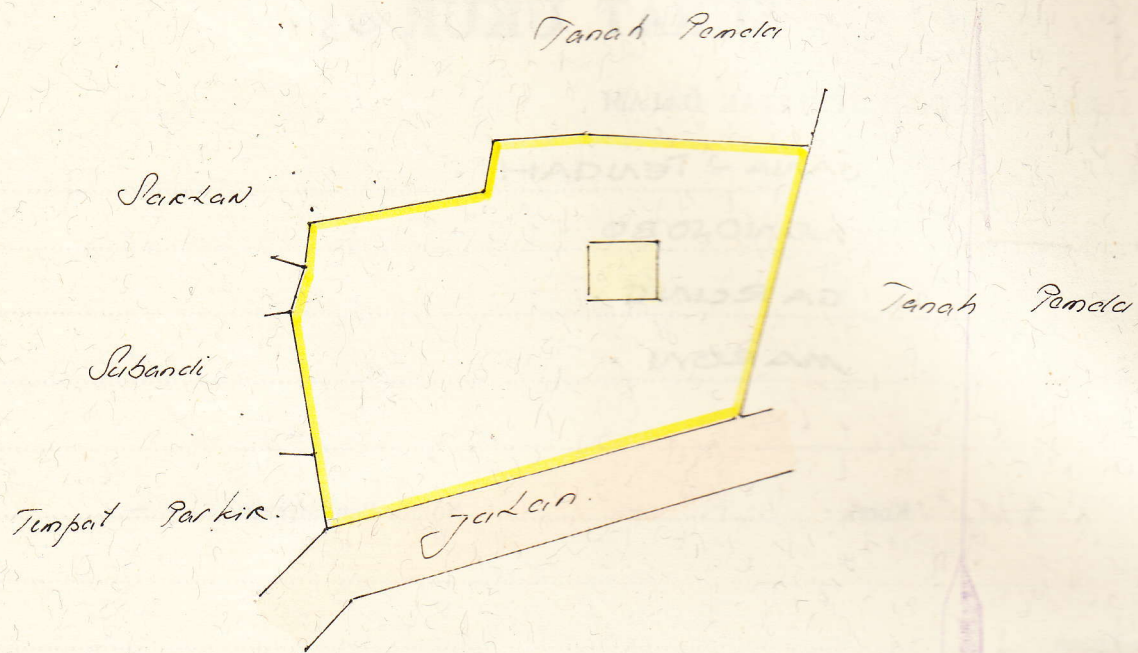
Keadaan Tanah : \_\_\_\_\_

Tanda tanda batas : \_\_\_\_\_

Luas : ± 2600 m<sup>2</sup> ✓

Penunjukan dan penetapan batas : \_\_\_\_\_

PERBANDINGAN 1 : .....1.000.....



PENJELASAN : ..... batas tanah ini

Hal lain-lain : .....

D.I. 302 tgl. .... No. ....  
D.I. 307 tgl. 23-5-1987 ✓ No. \* 352/E/87 ✓  
biaya Rp. 100,-

UNTUK SERTIPIKAT

WONOSOBO Tgl. 23-5-1987 ✓


WONOSOBO Tgl. 18-5-1987

A.n. BUPATI/WALIKOTAMADYA KDH  
TK. II. WONOSOBO

A.n. BUPATI/WALIKOTAMADYA KDH  
TK. II. WONOSOBO

Kepala Kantor Agraria  
u.b. Kepala Seksi Pendaftaran Tanah

*hd* Kepala Kantor Agraria  
u.b. Kepala Seksi Pendaftaran Tanah.



*hd*  
Drs. D. SULARMAN  
NIP: 010056475.

Lihat surat ukur Pemisahan Nomor : ..... /19..... Nomor hak : .....  
Penggabungan  
Pengganti

DIKELUARKAN SURAT UKUR		Luas	Nomor hak	Sisa luas
Tanggal	Nomor			

Sisanya diuraikan dalam surat-ukur Nomor : ..... /19..... Nomor hak .....